

**Satzung
über die Reinigung der öffentlichen Straßen, Wege und Plätze
in der Stadt Barsinghausen
(Straßenreinigungssatzung)**

Aufgrund des § 10 des Niedersächsischen Kommunalverfassungsgesetzes vom 17.10.2010 (Nds. GVBl. S. 576) in der zurzeit gültigen Fassung und des § 52 des Niedersächsischen Straßengesetzes (NStrG) vom 24.09.1980 (Nds. GVBl. S. 359) in der zurzeit gültigen Fassung hat der Rat der Stadt Barsinghausen in seiner Sitzung am 05.12.2019 folgende Satzung beschlossen:

**§ 1
Begriffsbestimmungen**

- (1) Entsprechend § 2 des Niedersächsischen Straßengesetzes sind öffentliche Straßen diejenigen Straßen, Wege und Plätze, die dem öffentlichen Verkehr gewidmet sind.
- (2) Zur geschlossenen Ortslage i. S. dieser Satzung gehört das Stadtgebiet, soweit darin die Wohnhäuser und Betriebsgrundstücke nebst dazugehörigen Höfen, Wirtschaftsgebäuden und Hausgärten in einem räumlichen Zusammenhang liegen. Der Rat ermächtigt den Bürgermeister, die Grundstücke, bei denen eine Reinigungspflicht der angrenzenden Straßen nach Abs. 1 besteht, durch Umrandung der geschlossenen Ortslage in einer Karte auszuweisen und die Karte zu jedermanns Einsicht öffentlich auszulegen. Macht der Bürgermeister von der Ermächtigung Gebrauch, so ist auf die Offenlegung der Karte durch Bekanntmachung hinzuweisen. Die Karte ist ständig etwaigen Veränderungen anzupassen. Dabei ist das Datum zu vermerken, von dem an durch Neuanlegung von Straßen oder aus anderen Gründen die Reinigungspflicht entsteht. Die Karte hat keine rechtsbegründende Wirkung.
- (3) Grundstück i. S. dieser Satzung ist grundsätzlich das Grundstück im bürgerlich-rechtlichen Sinne.
- (4) Entsprechend § 52 des Niedersächsischen Straßengesetzes gehören zur Straßenreinigung das Säubern und der Winterdienst (Streuen und Schneeräumen).

**§ 2
Übertragung der Reinigungspflichten**

- (1) Die der Stadt nach § 52 des Niedersächsischen Straßengesetzes (NStrG) innerhalb der geschlossenen Ortslage obliegenden Pflichten werden entsprechend § 52 Abs. 4 NStrG den Eigentümern der anliegenden bebauten und unbebauten Grundstücke auferlegt.

Zu den Reinigungspflichten der Eigentümer gehören: Die Reinigung der Parkflächen, der Trenn- (Trennstreifen dienen der baulichen Trennung für den durchgehenden Verkehr von z.B. Geh- und Radwegen), Seiten- (neben der Fahrbahn liegender befestigter Teil des Straßenkörpers), Rand- (Optisch gekennzeichnete, befestigte Streifen der Fahrbahn, die sie seitlich begrenzt und auf gleicher Höhe mit ihr liegt) und Sicherheitsstreifen (der Sicherheitsstreifen beschreibt den Raum zwischen dem lichten Raum und dem Verkehrsraum) der Gehwege, der Radwege und der gemeinsamen Geh- und Radwege, der Fußgängerzone mit Ausnahme eines 3 m breiten Streifens in der Mitte und eines 1,5 m breiten Streifens auf der Fahrbahn sowie auf Plätzen, soweit kein Gehweg vorhanden ist. In der Fußgängerzone ist ferner in Höhe der Grundstücks- und Gebäudeeingänge ein

ausreichend breiter Streifen als Verbindung zum durch die Stadt geräumten Streifen zu streuen und zu räumen.

- (2) Die Reinigungspflicht obliegt auch den Eigentümern solcher Grundstücke, die durch einen Graben, einen Grünstreifen, eine Mauer, eine Böschung oder in ähnlicher Weise von den zu reinigenden Straßenteilen getrennt sind.
- (3) Den Reinigungspflichten werden die Nießbraucher, Erbbauberechtigten, Wohnungsberechtigten (§ 1093 BGB) und Dauerwohnungs- bzw. Dauernutzungsberechtigten (§§ 31 ff. Wohnungseigentumsgesetz) gleichgestellt. Die Reinigungspflicht dieser Verpflichteten geht der der Eigentümer vor. Mehrere Reinigungspflichtige sind gesamtschuldnerisch verantwortlich.
- (4) Folgende Pflichten verbleiben bei der Stadt:
- a. Das Säubern der Fahrbahnen, der Trenn-, Seiten-, Rand- und Sicherheitsstreifen sowie der Gossen der unter A) im anliegenden Straßenverzeichnis aufgeführten Straßen.
 - b. Der Winterdienst für die Fahrbahnen und Gossen mit Einlaufschächten aller öffentlich gewidmeten Gemeindestraßen der unter B) im anliegenden Straßenverzeichnis aufgeführten Straßen.
 - c. Die Straßenreinigung von Fußgängerüberwegen und Haltestellenbereichen einschließlich der Busbuchten.
 - d. Das Leeren der Papierkörbe.
 - e. In der Mitte der Fußgängerzone die Reinigung eines 3 m breiten Streifens und im Winterdienst das Streuen und Räumen eines 6 m breiten Streifens.
- (5) Soweit die Stadt oder ein von ihr Beauftragter die Straßenreinigung durchführt, gelten die Eigentümer der anliegenden bebauten und unbebauten Grundstücke als Benutzer der Straßenreinigung. Für die Benutzung erhebt die Stadt Gebühren nach einer besonderen Gebührensatzung.

§ 3 Reinigungs- und Winterdienstklassen

Die im anliegenden Straßenverzeichnis aufgeführten Straßen sind entsprechend der notwendigen Reinigungsleistung, die sich hinsichtlich der Straßenreinigung aus § 4 Abs. 1 Nr. 6 der Straßenreinigungsverordnung und im Winterdienst (Streuen und Räumen) nach der Priorität und der Verkehrsbelastung der Straßen ergibt, in folgende Reinigungs- bzw. Winterdienstklassen eingeteilt:

Straßenreinigung:

Reinigungs-kategorie II: Reinigung in der Regel 5 x wöchentlich

Reinigungs-kategorie I: Reinigung in der Regel:

In den Monaten Januar, Februar, Juni, Juli, August, September und
Dezember alle drei Wochen.

In den Monaten März bis Mai und Oktober und November wöchentlich

Winterdienst:

Winterdienst-kategorie II: Höchste Priorität

Winterdienst-kategorie I: Nachrangige Priorität

§ 4
Reinigung durch Dritte

Hat für die Reinigungspflichtigen mit Zustimmung der Stadt ein anderer die Ausführung der Reinigung übernommen, so ist nur dieser zur Reinigung öffentlich-rechtlich verpflichtet; die Zustimmung der Stadt ist jederzeit widerruflich.

§ 5
Räumliche Ausdehnung und Art und Umfang der Straßenreinigung

Die räumliche Ausdehnung und Art und Umfang der Reinigung (Sauberkeit und Winterdienst) werden in einer besonderen Straßenreinigungs-Verordnung geregelt.

§ 6
Inkrafttreten

Diese Satzung tritt ab dem 01.01.2020 in Kraft. Gleichzeitig tritt die Satzung über die Reinigung der öffentlichen Straßen, Wege und Plätze in der Stadt Barsinghausen vom 21.12.2011, zuletzt geändert am 09.02.2017, außer Kraft.

Stadt Barsinghausen, den 12.12.2019

Stadt Barsinghausen
Der Bürgermeister

Lahmann

Verkündet in der Calenberger Zeitung am 21.12.2019, in Kraft getreten am 01.01.2020.

Straßenverzeichnis

Anlage A - Verzeichnis der Straßen mit Straßenreinigung

Ortsname	Straßenname	Straßenreinigung	
		Reinigungsklasse II	Reinigungsklasse I
Barsinghausen	Altenhofstraße		x
Barsinghausen	Am Buchhorn (ohne Stichstraße)		x
Barsinghausen	Bahnhofstraße		x
Barsinghausen	Bergamtstraße		x
Barsinghausen	Bergstraße		x
Barsinghausen	Berliner Straße (zwischen Rehrbrinkstraße einschließlich P + R Parkplatz östlich des Bahnhofes)		x
Barsinghausen	Breite Straße (von der Poststraße bis zur Einmündung Volkers Hof)		x
Barsinghausen	Breite Straße (Fußgängerzone in rd. 6 m Breite von Marktstraße bis Volkers Hof)	x	
Barsinghausen	Deisterstraße (zwischen Osterstraße und Bergamtstraße)		x
Barsinghausen	Egestorfer Straße (L 391)		x
Barsinghausen	Gänsefußweg (zwischen Langenäcker und Goethestraße)		x
Barsinghausen	Goethestraße		x
Barsinghausen	Hannoversche Straße (K 241)		x
Barsinghausen	Hans-Böckler-Straße (zwischen Hannoversche Straße und Langenäcker)		x
Barsinghausen	Kirchstraße	x	
Barsinghausen	Langenäcker		x
Barsinghausen	Marktstraße (Fußgängerzone in rd. 6 m Breite)	x	
Barsinghausen	Osterstraße		x
Barsinghausen	Poststraße (L 391)		x
Barsinghausen	Rehrbrinkstraße (L 392 einschließlich Gemeindestraße)		x
Barsinghausen	Röntgenstraße		x
Barsinghausen	Siegfried-Lehmann-Straße (L 391)		x
Barsinghausen	Volkers Hof		x
Barsinghausen	Wilhelm-Heß-Straße (L 391)		x
Barsinghausen	Mont-Saint-Aignan-Platz	x	
ST Bantorf	An der Windmühle (B 65)		x
ST Bantorf	Bantorfer Brink (L 391)		x

Ortsname	Straßenname	Straßenreinigung	
		Reinigungs- klasse II	Reinigungs- klasse I
ST Barrigsen	Ostermunzeler Straße (K245)		x
ST Eckerde	Barsinghäuser Straße (K 239)		x
ST Egestorf	Brinkstraße		x
ST Egestorf	Heinrich-Benne-Straße		x
ST Egestorf	Nienstedter Straße (L 401 ohne Wendehammer vor den Grundstücken Nr. 45, 47 und 47a - 47e)		x
ST Egestorf	Stoppstraße (L 391)		x
ST Egestorf	Wennigser Straße (L 391)		x
ST Göxe	Golterner Straße (B 65)		x
ST Göxe	Levester Straße (nach dem Grundstück 2 - 4 L 390)		x
ST Göxe	Lügensteinweg (L 390)		x
ST Großgoltern	Eckerder Straße (K 240)		x
ST Großgoltern	Hauptstraße (K 241)		x
ST Groß Munzel	Auf dem Damm (L 392)		x
ST Groß Munzel	Dammstraße (L 392)		x
ST Groß Munzel	Osterende (K 251)		x
ST Groß Munzel	Spielburg (L392)		x
ST Hohenbostel	Heerstraße (K 244)		x
ST Hohenbostel	Nenndorfer Straße (L 391)		x
ST Holtensen	Von-Holthusen-Straße (K254)		x
ST Kirchdorf	Egestorfer Straße (L 391)		x
ST Kirchdorf	Einsteinstraße		x
ST Kirchdorf	Landstraße (K 237)		x
ST Kirchdorf	Max- Plank- Straße		x

Ortsname	Straßenname	Straßenreinigung	
		Reinigungsklasse II	Reinigungsklasse I
ST Landringhausen	Wunstorfer Straße (L 392)		x
ST Langreder	Bohlenstraße (K 236)		x
ST Langreder	Kapellenstraße (L 401)		x
ST Nordgoltern	Hauptstraße (K 241)		x
ST Nordgoltern	Mindener Straße (B 65)		x
ST Ostermunzel	Dedenser Straße (K 253)		x
ST Ostermunzel	Mittelstraße (K 251)		x
ST Stemmen	Blumenauer Straße (K245)		x
ST Stemmen	Langefeldstraße		x
ST Wichtringhausen	An der Windmühle (B 65)		x
ST Winninghausen	Heerstraße (K 244)		x

Straßenverzeichnis

Anlage B - Verzeichnis der Straßen im Winterdienst

Ortsname	Straßenname	Ausnahmebereiche	Straßen im Winterdienst	
			Winterdienstklasse II	Winterdienstklasse I
Barsinghausen	Altenhofstraße		x	
Barsinghausen	Am Birkenbrink	außer westlicher Stichweg nach dem Wendeplatz zum Grundstück Am Birkenweg 9 (Anlage 2.15)		x
Barsinghausen	Am Buchhorn (ohne Stichstraße)		x	
Barsinghausen	Am Füllort			x
Barsinghausen	Am Kindergarten	außer Stichweg parallel zur Bahntrasse von der Rehrbrinkstr. bis zum Grundstück Am Kindergarten 34 (Anlage 2.4).		x
Barsinghausen	Am Nachtflügel		x	
Barsinghausen	Am Reitbach	außer südliches Ende vor den Grundstücken Am Reitbach 1 und 3 (Anlage 2.8).		x
Barsinghausen	Am Spalterhals			x
Barsinghausen	Am Teichfeld	außer Stichstr. zu den Grundstücken Am Teichfeld 8 und 10 (Anlage 2.8).		x
Barsinghausen	Am Waldhof			x
Barsinghausen	Am Wetterschacht			x
Barsinghausen	An der Bergschmiede	außer die westliche Verbindung zur Osterstr. vor den Grundstücken An der Bergschmiede 26 und 28 bis zur Osterstr. (Anlage 2.11).		x
Barsinghausen	An der Hängebank			x
Barsinghausen	An der Sehlworth		x	
Barsinghausen	Asternweg			x
Barsinghausen	Auf der Horst			x
Barsinghausen	August-Böger-Straße			x
Barsinghausen	Auguststraße			x
Barsinghausen	August-Voß-Straße		x	
Barsinghausen	August-Wilhelm-Blume-Str.	nur Einmündungsbereich zur Bergstraße, 5 Meter ab Schnittpunkt Einmündungsbereich	x	
Barsinghausen	August-Wilhelm-Blume-Str.	außer westlich abzweigender Stichweg zwischen den Grundstücken August-Wilhelm-Blume-Str. 9 und 14/14 A (Anlage 2.13).		x
Barsinghausen	August-Wilhelm-Blume-Str.	außer Stichweg zur Altenhofstr. vom Grundstück August-Wilhelm-Blume-Str. 21 bis zur Altenhofstr. (Anlage 2.13).		x
Barsinghausen	August-Wilhelm-Blume-Str.	außer Stichweg zur Schwarzenknechtstr. vom Grundstück August-Wilhelm-Blume-Str. bis zur Schwarzenknechtstr. (Anlage 2.13).		x
Barsinghausen	Bahnhofstraße		x	
Barsinghausen	Bachstelzenweg			x
Barsinghausen	Baltenweg		x	
Barsinghausen	Barbarastraße	außer westlicher Stichweg zu den Grundstücken Barbarastr. 4 und 6 (Anlage 2.8).		x
Barsinghausen	Barbarastraße	außer Verbindungsweg zur Osterfeldstr. vom Grundstück Barbarastr. 13 bis zur Osterfeldstr. (Anlage 2.8).		x
Barsinghausen	Bergamtstraße		x	
Barsinghausen	Bergstraße	bis einschließlich Wendebereich Bushaltestelle Sporthotel	x	
Barsinghausen	Bergwiesenstraße	außer vom Wendehammer in westliche Richtung abzweigende Stichstr. zu den Grundstücken Bergwiesenstr. 2 A, 4, 6 und 7 (Anlage 2.16)		x
Barsinghausen	Bericoweg			x
Barsinghausen	Berliner Straße	zwischen Rehrbrinkstraße und P + R Parkplatz östlich des Bahnhofes	x	
Barsinghausen	Bornstraße	außer die in östlicher Richtung abzweigende Stichstr. zu den Grundstücken Bornstr. 10 und 17 (Anlage 2.16)		x
Barsinghausen	Bothof			x
Barsinghausen	Breite Straße (von der Poststraße bis zur Einmündung Volkers Hof)		x	
Barsinghausen	Breite Straße (Fußgängerzone in rd. 3 m Breite von Marktstraße bis Volkers Hof)		x	
Barsinghausen	Breslauer Straße			x
Barsinghausen	Brunslöher Weg			x
Barsinghausen	Bullerbachstraße		x	

Ortsname	Straßenname	Ausnahmebereiche	Straßen im Winterdienst	
			Winterdienstklasse II	Winterdienstklasse I
Barsinghausen	Bunsenstraße		x	
Barsinghausen	Bussenweg			x
Barsinghausen	Bergwiesenstraße			x
Barsinghausen	Calenberger Straße		x	
Barsinghausen	Conrad-Bühre-Weg		x	
ST Barsinghausen	Dahlkampsanger		x	
Barsinghausen	Deisterplatz		x	
Barsinghausen	Dahlienstraße		x	
Barsinghausen	Danziger Straße			x
Barsinghausen	Deisterstraße (zwischen Osterstraße und Bergamtstraße)		x	
Barsinghausen	Dresdener Straße			x
Barsinghausen	Dröger Teich	außer der Stichweg in nordwestlicher Richtung vor den Hausnummern 7, 9, 1,13 und 15 sowie in südöstlicher Richtung vor den Hausnummern 4 und 6 (Anlage 2.2)		x
Barsinghausen	Egestorfer Kirchweg		x	
Barsinghausen	Egestorfer Straße (L 391)	außer der Verbindungsweg zwischen der Egestorfer Straße und der Straße Umläufer (Anlage 2.19)	x	
Barsinghausen	Egestorfer Straße (L 391)	Stichweg in südwestlicher Richtung zur Hausnummer 36A		x
Barsinghausen	Eichendorffstraße	Eichendorffstr./Fritz-Reuter-Platz: Außer der Verbindungsweg zwischen beiden Straßen vor den Grundstücken Fritz-Reuter-Platz 2, 4, 6 (Anlage 2.5).		x
Barsinghausen	Eisvogelweg	außer der Stichweg in südlicher Richtung entlang der Hausnummern 16 und 18 (Anlage 2.2)		x
Barsinghausen	Erfurter Straße			x
Barsinghausen	Europaplatz			x
Barsinghausen	Fliederweg			x
Barsinghausen	Föhrenweg	außer die in südöstlicher Richtung abzweigende Stichstraße zu den Grundstücken Föhrenweg 5, 9 etc. (Anlage 2.1).	x	
Barsinghausen	Freiherr-vom-Stein-Str.			x
Barsinghausen	Friedensplatz			x
Barsinghausen	Fritz-Reuter-Platz	außer der Verbindungsweg zwischen beiden Straßen Fritz-Reuter-Platz / Goethestr vor den Grundstücken Fritz-Reuter-Platz 8 und 10 und Goethestr. 21 und 19 (Anlage 2.5).		x
Barsinghausen	Gartenstraße		x	
Barsinghausen	Gänsefußweg (zwischen Langenäcker und Goethestraße)		x	
Barsinghausen	Gänsefußweg (zwischen Goethestraße und Neue Wiese)	außer das Teilstück nördlich der Abzweigung „Neue Wiese“ entlang der Hausnummer 2 (Anlage 2.5).		x
Barsinghausen	Gerhart-Hauptmann-Str.	außer alle östlich abzweigenden Stichstraßen (Anlage 2.5).		x
Barsinghausen	Georg-Matern-Weg			x
Barsinghausen	Glockenstraße		x	
Barsinghausen	Glück-Auf-Straße			x
Barsinghausen	Göbelstraße		x	
Barsinghausen	Goethestraße		x	
Barsinghausen	Grasweg	außer der westliche Stichweg entlang der Grundstücke Grasweg 4, 4 A, 4 B und 5 (Anlage 2.16).		x
Barsinghausen	Gurkenstraße			x
Barsinghausen	Hannoversche Straße	außer die südlich abzweigenden Stichstraßen zu den Grundstücken Hannoversche Str. 15/15 A bzw. Hannoversche Str. 15 E, 15 F, 15 G (Anlage 2.7 und 2.8).	x	
Barsinghausen	Hans-Böckler-Straße (von der Hannoverschen Straße bis einschließlich der Buswendeschleife; südliche Grundstücksgrenze Theodor-Leipart-Str. 1)		x	
Barsinghausen	Hans-Böckler-Straße (von südlicher Grundstücksgrenze Theodor-Leipart-Straße 1 bis zum Siedlerplatz)	außer der östlich zu den Grundstücken Hans-Böckler-Str. 65 und 67 abzweigende Stichweg (Anlage 2.6).		x
Barsinghausen	Hartjehäuser Weg	außer der östliche Stichweg entlang der Hausnummern 2 und 6, sowie der Stichweg in westlicher Richtung entlang der Hausnummern 9 und 11 (Anlage 2.2)		x
Barsinghausen	Hasenwinkel	außer die nördlich am Wendeplatz anschließende Stichstraße zu den Grundstücken Hasenwinkel 7, 20 und 22 , sowie das südliche Ende vor den Grundstücken Hasenwinkel 6, 8, 10 (Anlage 2.15.).	x	
Barsinghausen	Heckenweg		x	
Barsinghausen	Heinrich-Heine-Platz			x
Barsinghausen	Hermann-Bahlsen-Straße		x	
Barsinghausen	Hermann-Löns-Weg	außer der Verbindungsweg nördlich des Wendeplatzes zur Goethestr. vor den Grundstücken Herm.-Löns-Weg 9, 10, 12 (Anlage 2.5 und 2.4).		x

Ortsname	Straßenname	Ausnahmebereiche	Straßen im Winterdienst	
			Winterdienstklasse II	Winterdienstklasse I
Barsinghausen	Hermannstraße			x
Barsinghausen	Hinterkampstraße		x	
Barsinghausen	Hoppenkamp		x	
Barsinghausen	Ilse-Pustelny-Weg	außer der Stichweg zu Haus Nr. 5		x
Barsinghausen	Im Fuchsbachtal		x	
Barsinghausen	Im Knickfelde			x
Barsinghausen	Im Stillen Winkel	außer die östliche Anbindung an die Breite Str. auf dem Grundstück Breite Str. 5 (Anlage 2.14).		x
Barsinghausen	In den Schütten			x
Barsinghausen	Jägerstraße		x	
Barsinghausen	Johannesstraße			x
Barsinghausen	Kaltenbornstraße		x	
Barsinghausen	Karlstraße			x
Barsinghausen	Katharinenweg	außer die Stichwege ab Hausnr. 9, 10 und 12 bis zum Ende des Katharinenweges in Richtung Hannoversche Straße (Anlage 1.2).		x
Barsinghausen	Kirchdorfer Straße			x
Barsinghausen	Kirchstraße		x	
Barsinghausen	Knappenweg			x
Barsinghausen	Knickstraße			x
Barsinghausen	Königsberger Straße			x
Barsinghausen	Köthner-Giesecke-Weg			x
Barsinghausen	Kurt-Sohns-Weg			x
Barsinghausen	Ladestraße			x
Barsinghausen	Langenäcker		x	
Barsinghausen	Langenkampstraße		x	
Barsinghausen	Lauenauer Allee		x	
Barsinghausen	Libellenweg			x
Barsinghausen	Lindenweg	außer alle in östlicher Richtung abzweigenden Stichstraßen (Anlage 2.16).		x
Barsinghausen	Löwenberger Straße			x
Barsinghausen	Ludwig-Jahn-Straße	außer der Verbindungsweg zwischen Ludwig-Jahn-Str. / Otto-Backhaus-Str. zwischen den Grundstücken Otto-Backhaus-Str. 1 und Ludwig-Jahn-Str. 5, sowie der südöstliche Abzweig oberhalb der Sportplätze (Anlage 2.10).	x	
ST Barsinghausen	Marie-Curie-Str.		x	
Barsinghausen	Marienstraße	außer ab der Marienstr. 1A südlicher Stichweg zur hannoverschen Str. (Anlage 2.17).		x
Barsinghausen	Marlis-Ragge-Weg	außer die südlich abzweigenden Stichstraßen zu den Grundstücken Marlis-Ragge-Weg 3, 5 und 11 (Anlage 2.6).		x
Barsinghausen	Marktstraße (Fußgängerzone in rd. 3 m Breite)		x	
Barsinghausen	Mont-Saint-Aignan-Platz		x	
Barsinghausen	Mühlenkampstraße			x
Barsinghausen	Nelkenstraße			x
Barsinghausen	Neue Wiese			x
Barsinghausen	Noltenburg			x
Barsinghausen	Nordstraße			x
Barsinghausen	Obere Mark	außer der Stichweg im Bereich der Grundstücke Obere Mark 3A, 5, 7, 11, 13		x
Barsinghausen	Obere Straße			x
Barsinghausen	Osterbrinkstraße			x
Barsinghausen	Osterfeldstraße		x	
Barsinghausen	Osterstraße		x	
Barsinghausen	Otto-Backhaus-Straße		x	
Barsinghausen	Otto-Brenner-Straße	außer das nördliche Teilstück der Straße vor den Grundstücken Otto-Brenner-Str. 16, 18, 20, 22, 24 und 26 (Anlage 2.6).		x
Barsinghausen	Poststraße (L 391)		x	
Barsinghausen	Potsdamer Straße	außer die südlich und südöstlich abzweigenden Stichwege zum Kinderspielplatz und vor den Grundstücken Potsdamer Str. 12 und 14.(Anlage 2.3)		x
Barsinghausen	Rehrbrinkstraße (L 392 einschließlich Gemeindefstraße)		x	
Barsinghausen	Reihenkamp		x	
Barsinghausen	Röntgenstraße		x	

Ortsname	Straßenname	Ausnahmebereiche	Straßen im Winterdienst	
			Winterdienstklasse II	Winterdienstklasse I
Barsinghausen	Rostocker Weg			x
Barsinghausen	Salamanderweg	außer der Stichweg in südlicher Richtung entlang der Hausnummer Salamanderweg 12 (Anlage 2.2)		x
Barsinghausen	Schollstraße		x	
Barsinghausen	Saarstraße	außer das nördliches Ende vor dem Grundstück Saarstr. 22 (Anlage 2.6).		x
Barsinghausen	Schilfgasse	nur vor der Hausnummer Schilfgasse 7 (Anlage 2.2)		x
Barsinghausen	Schillerstraße		x	
Barsinghausen	Schmiedekampstraße			x
Barsinghausen	Schützenstraße		x	
Barsinghausen	Schulstraße	außer der Verbindungsweg zwischen Schulstr./Köthner-Giesecke-Weg (Anlage 2.11).		x
Barsinghausen	Schwarzenknechtstraße		x	
Barsinghausen	Seerosengarten			x
Barsinghausen	Seilerkamp			x
Barsinghausen	Siegfried-Lehmann-Straße (L 391)		x	
Barsinghausen	Sophienstraße			x
Barsinghausen	Steinweg		x	
Barsinghausen	Stettiner Straße			x
Barsinghausen	St.-Georg-Straße			x
Barsinghausen	Stollenstraße			x
Barsinghausen	Steinklappenstraße		x	
Barsinghausen	Tannenstraße	außer Stichweg zur Bullerbachstraße	x	
Barsinghausen	Theodor-Leipart-Straße	außer der Verbindungsweg zwischen Theodor-Leipart-Str. zur Hans-Böckler-Straße., sowie die westlich vom Wendepunkt abzweigende Stichstr. vor dem Grundstück Theodor-Leipart-Str. 21 (Anlage 2.6).		x
Barsinghausen	Unter der Sängereiche	außer der Verbindungsweg zwischen Unter der Sängereiche/Osterbrinkstr: (Anlage 2.15)	x	
Barsinghausen	Veilchenstraße			x
Barsinghausen	Veskampstraße		x	
Barsinghausen	Vier-Linden-Platz			x
Barsinghausen	Volkers Hof		x	
Barsinghausen	Volkers Hof (nur gewidmete Parkfläche)			x
Barsinghausen	Waldenburger Straße			x
Barsinghausen	Weidenweg (von der Kaltenbornstraße bis Föhrenweg)		x	
Barsinghausen	Weidenweg (Stich vom Föhrenweg bis zum Bullerbach)			x
Barsinghausen	Werner-von-Siemens-Str.			x
Barsinghausen	Wilhelm-Busch-Straße	außer östlich, am Grundstück Wilh.-Busch-Str. 21 abzweigende Stichstr. (Anlage 2.5).		x
Barsinghausen	Wilhelm-Deisterberg-Str.	außer das östliches Ende vor den Grundstücken W.-Deisterberg-Str. 16, 18, 20, etc. (Anlage 2.14)		x
Barsinghausen	Wilhelm-Heß-Straße (L 391)		x	
Barsinghausen	Wilhelm-Raabe-Straße			x
Barsinghausen	Wilhelm-Stegen-Straße			x
Barsinghausen	Wilhelm-Windhorn-Str	außer die Stichstraße zwischen Wilh.-Windhorn-Str. / Rehrbrinkstr. in voller Länge (Anlage 2.14)		x
Barsinghausen	Winninghäuser Weg			x
Barsinghausen	Worthstraße		x	
ST Bantorf	Alte Zeche	außer der Verbindungsweg zum Bantorfer Brink zwischen den Grundstücken Bantorfer Brink 2 und 4 (Anlage 1.2).	x	
ST Bantorf	Am Goldenen Eck		x	
ST Bantorf	Am Landgarten (nur Stichstraße zu den Hausnummern 11 u. 13)			x
ST Bantorf	Am Landgarten	außer Stichstraße zu den Hausnummern 11 und 13	x	
ST Bantorf	An der Königseiche (vom Bantorfer Brink bis zur B65)	außer die südlich abzweigende Zuwegung zum Kindergarten zwischen den Grundstücken An der Königseiche 15 und 17 B (Anlage 1.3).	x	
ST Bantorf	An der Königseiche (vom Bantorfer Brink in östlicher Richtung bis Hausnummer 25)	außer ca. 33 m des westlichen Endes der Straße entlang des Grundstückes An der Königseiche 25 (Anlage 1.3).		x
ST Bantorf	An der Windmühle (B65)		x	
ST Bantorf	Baben Dörpe		x	
ST Bantorf	Bantorfer Brink (L 391)		x	
ST Bantorf	Bantorfer Thie			x
ST Bantorf	Beerbusch	außer Teilstück zwischen den Grundstücken Beerbusch 6 und Schlehenweg 7 (Anlage 1).	x	

Ortsname	Straßenname	Ausnahmebereiche	Straßen im Winterdienst	
			Winterdienstklasse II	Winterdienstklasse I
ST Egestorf	Am Forsthaus	am südlichen Ende anschließender Stichweg entlang der Hausnummer 9 (Anlage 4.1)		x
ST Egestorf	Am Helmerfeld			x
ST Egestorf	Am Hufeisen	außer die westlich abzweigende Stichstraße zu den Grundstücken Am Hufeisen 18 und 20 (Anlage 4.7).		x
ST Egestorf	Am Klingenberg			x
ST Egestorf	Am Scheibenberg			x
ST Egestorf	Am Schützenplatz (zwischen Nienstedter Str. und Am Scheibenberg)		x	
ST Egestorf	Am Schützenplatz (ab Am Scheibenberg in östlicher Richtung)			x
ST Egestorf	Am Stockfeld			x
ST Egestorf	Am Untergut	außer die südlich abzweigende Stichstraße zur Riepenstraße entlang der Grundstücke Am Untergut 17, 19, 21 bis zur Einmündung Riepenstraße (Anlage 4.7).		x
ST Egestorf	Am Wiesenbach	außer der Stichweg in nordöstlicher Richtung vor den Hausnummern 16, 17 und 18 (Anlage 4.12)		x
ST Egestorf	An der Krumbeeke	außer die Stichstraße entlang der Grundstücke An der Krumbeeke 2 bis An der Krumbeeke 22 und An der Krumbeeke 26, 28, 32 und 34 zur Straße Hoher Kamp (Anlage 4.13)		x
ST Egestorf	An der Krumbeeke	außer die Stichstraße zur Stoppstr. entlang der Grundstücke An der Krumbeeke 22 und 24 (Anlage 4.13).		x
ST Egestorf	An der Krumbeeke	außer die Verbindungen zwischen den drei Straßen An der Krumbeeke / Erikaweg / Hoher Kamp entlang der Grundstücke An der Krumbeeke 39 – 45, Erikaweg 11 und 13, Die Heide 62 – 68 (Anlage 4.13).		x
ST Egestorf	An der Lutherlinde	außer der Verbindungsweg zwischen den Grundstücken zwischen den Grundstücken Otto-Peschau-Str. 18, An der Lutherlinde 5 (Anlage 4.4).		x
ST Egestorf	An der Teilwiese	außer die nordwestlich abzweigende Stichstraße zu den Grundstücken An der Theilwiese 5 und 7 (Anlage 4.3).		x
ST Egestorf	Arneckenwiese			x
ST Egestorf	Bert-Brecht-Weg	außer der am Wendeplatz beginnende Stichweg südlich der Grundstücke Bert-Brecht-Weg 40 – 56 (Anlage 4.10).		x
ST Egestorf	Birkengrasebrink	außer die Stichstraße ab Grundstück Birkengrasebrink 24 zu den Grundstücken Birkengrasebrink 12, 14, 16, 18, 20 und 22, sowie die nördlich abzweigende Stichstraße entlang des Grundstückes Rottkampweg 387 (Anlage 4.3).		x
ST Egestorf	Birkenweg	außer die südlich abzweigenden Stichstraßen zu den Grundstücken Birkenweg 4 und 8 bzw. 12 und 14 (Anlage 4.14).		x
ST Egestorf	Brandtstraße			x
ST Egestorf	Brinkstraße		x	
ST Egestorf	Buchenweg			x
ST Egestorf	Die Heide	außer die östlich abzweigenden Stichstraßen zu den Grundstücken Die Heide 17 A/19 A, 21 A/23 A, 27/31, 33 A, 37 A (Anlage 10.5 siehe Kirchdorf).		x
ST Egestorf	Egestorfer Straße			x
ST Egestorf	Eickenwiese			x
ST Egestorf	Ellernstraße	außer die südwestlich zwischen den Grundstücken Ellernstr. 6 und 8A in Richtung Bahnlinie abzweigende Stichstraße (Anlage 4.12), die Stichstraße vor den Grundstücken Ellernstr. 21 und 37,39 sowie die Stichstraße Ellernstr. 50,52 und Am Wiesenbach 15, 15 A, 17 und 17 A (Anlage 4.12).		x
ST Egestorf	Erleneck			x
ST Egestorf	Erlenweg			x
ST Egestorf	Fingerhutweg			x
ST Egestorf	Finkenstraße			x
ST Egestorf	Finkenstraße	außer die Teilstücke vor den Grundstücken 1, 3, 3 A, 4, 5, 6, 7, 9, 8/8A und 10/10 A (Anlage 4.12).		x
ST Egestorf	Forellenweg			x
ST Egestorf	Forstkamp			x

Ortsname	Straßenname	Ausnahmebereiche	Straßen im Winterdienst	
			Winterdienstklasse II	Winterdienstklasse I
ST Egestorf	Friedrichstraße			x
ST Egestorf	Fuhrenkamp			x
ST Egestorf	Gaußweg	außer der am Grundstück Gaußweg 30 beginnender Stichweg entlang der Grundstücke Gaußweg 30 – 40 (Anlage 4.11).		x
ST Egestorf	Geibelstraße			x
ST Egestorf	Haselnußecke			x
ST Egestorf	Hegelstraße	außer die nördlich und südlich abzweigende Stichstraßen zu den Grundstücken Hegelstr. 5 und 7 11 und 13 19 und 21 4 - 10 16 – 22 28 – 34 40 und 42 (Anlage 4.8).		x
ST Egestorf	Heinrich-Benne-Straße	außer die Stichstraße zu den Grundstücken Heinrich-Benne-Str. 2, 4 und 6, An der Lutherlinde 1, sowie das Straßenstück entlang der Grundstücke Heinrich-Benne-Str. 1, 3, 5, 7, 7B und 9 sowie Pastor-Taube-Str. 11, 13 und 15 (Anlage 4.4) und der Stichweg zu den Hausnummern 1 bis 9	x	
ST Egestorf	Heinrichstraße			x
ST Egestorf	Hirtenweg		x	
				x
ST Egestorf	Hoher Kamp	außer das Straßenstück vom Grundstück Hoher Kamp 9 (Wendeplatz) bis zur Einmündung in die Stoppstr. (Anlage 4.13).		x
ST Egestorf	Humboldtstraße			x
ST Egestorf	In der Krugwiese			x
ST Egestorf	Kirchdorfer Rehr		x	
ST Egestorf	Kleiner Riepen			x
ST Egestorf	Klußbrink			x
ST Egestorf	Kreterholzweg			x
ST Egestorf	Kreuzkamp	nur Einmündungsbereich Nienstedter Straße, 9 Meter ab Schnittpunkt Einmündungsbereich	x	
ST Egestorf	Kreuzkamp			x
ST Egestorf	Lange Straße			x
ST Egestorf	Lärchenweg			x
ST Egestorf	Leibnizstraße			x
ST Egestorf	Lorenkamp			x
ST Egestorf	Meistersingerweg			x
ST Egestorf	Mörikeweg	außer der östlich an den Wendeplatz anschließender Stichweg zur Grünfläche (Anlage 4.9).		x
ST Egestorf	Neue Rehre		x	
ST Egestorf	Nienstedter Stadtweg (bis 50m nach Leibnizstr.)			x
ST Egestorf	Nienstedter Straße (L401)	außer der südlich abzweigende Wendehammer vor den Grundstücken Nienstedter Str. 45a, 47, und 47a-47e (Anlage 4.3), sowie die Stichstraße zu den Grundstücken Hausnummer 102, 102A, 102B und 104 (Anlage 4.4.1)	x	
ST Egestorf	Otto-Peschau-Straße	außer die Stichstraße zwischen den Grundstücken Otto-Peschau-Str. 12 und 14, sowie die Stichstraße zwischen den Grundstücken Otto-Peschau-Str. 30, 32, 36, 38, 40 (Anlage 4.4).		x
ST Egestorf	Pastor-Taube-Straße	außer die Verbindung zur Heinrich-Benne-Str. zwischen den Grundstücken Pastor-Taube-Str. 21 und 23 , sowie das Teilstück der Straße vor den Grundstücken Heinrich-Benne-Str. 9, Pastor-Taube-Str. 1, 3, 5, 7, 13 (Anlage 4.4).		x
ST Egestorf	Pöttjerwinkel			x
ST Egestorf	Rheingoldweg			x
ST Egestorf	Richard-Wagner-Straße			x
ST Egestorf	Riepenstraße	außer das Straßenstück vom Grundstück Riepenstraße 42, entlang der Grundstücke Riepenstr. 46 – 66 bis zur Einmündung in die Humboldstr. zwischen den Grundstücken Humboldstr. 11 und 27 und bis zur Einmündung in die Stormstr. zwischen den Grundstücken Stormstr. 7 und 13 (Anlage 4.8.).		x
ST Egestorf	Rosenstraße		x	
ST Egestorf	Rotdornweg	außer der an den Wendeplatz anschließende Stichstraße zum Grundstück Rotdornweg 13 (Anlage 4.12).		x
ST Egestorf	Rottkampweg	außer der Stichweg im Bereich der Grundstücke Rottkampweg 45-57 (Anlage 4.15)		x
ST Egestorf	Runde Straße			x
ST Egestorf	Schmiedestraße			x
ST Egestorf	Schweinesuhle			x
ST Egestorf	Siehkamp			x
ST Egestorf	Sonnenweg			x
ST Egestorf	Steinradweg	von Neue Rehre bis Hirtenweg	x	
ST Egestorf	Steinradweg			x

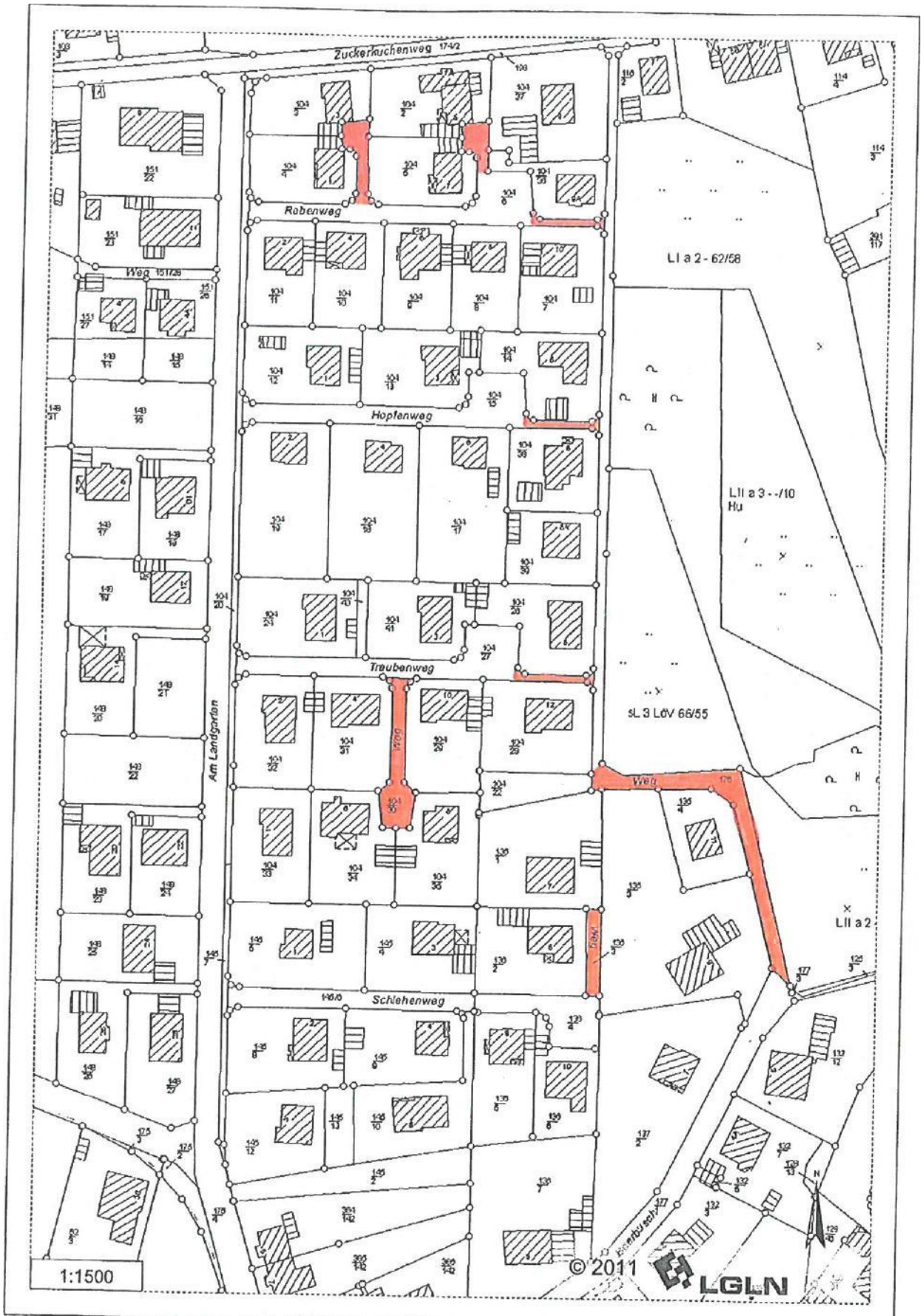
Ortsname	Straßenname	Ausnahmebereiche	Straßen im Winterdienst	
			Winterdienstklasse II	Winterdienstklasse I
ST Egestorf	Stoppstraße (L 391)		x	
ST Egestorf	Stormstraße	außer die Stichstraße vor den Grundstücken Nr. 31, 32, 33, 34 und 36 (Anlage 4.9).		x
ST Egestorf	Teichstraße	außer die nordwestlich und südöstlich abzweigenden Stichstraßen zu den Grundstücken Teichstraße 6 und 7 bzw. 8 und 10 (Anlage 4.3).		x
ST Egestorf	Thomas-Mann-Weg			x
ST Egestorf	Tiefental			x
ST Egestorf	Tulpenstraße		x	
ST Egestorf	Uhlandstraße	außer von dem Grundstück Uhlandstr. 18 bis zur Einmündung in die Wennigser Str. (Anlage 4.9).		x
ST Egestorf	Ulmenweg		x	
ST Egestorf	Vogelsangweg	außer die am südlichen Ende abzweigende Stichstraße zu den Grundstücken Vogelsangweg 3 und 24 (Anlage 4.2).		x
ST Egestorf	Waldstraße	in Richtung Bärenhöhle bis Höhe westlicher Abzweig	x	
ST Egestorf	Waldstraße			x
ST Egestorf	Weberstraße			x
ST Egestorf	Wellenkamp	nur Einmündungsbereich Nienstedter Straße, 9 Meter ab Schnittpunkt Einmündungsbereich	x	
ST Egestorf	Wellenkamp			x
ST Egestorf	Wennigser Straße (L 391)		x	
ST Egestorf	Winkelstraße			x
ST Egestorf	Zahrenkamp			x
ST Egestorf	Zur Beerbeeke			x
ST Göxe	Am Heidorn			x
ST Göxe	Am Kucksberg (zwischen Golterner Str. und Am Heidorn)		x	
ST Göxe	Am Kucksberg (ab Am Heidorn in nördlicher Richtung)			x
ST Göxe	Golterner Straße (B 65)		x	
ST Göxe	Im Kreuzhorn	außer die nördlich abzweigende Stichstraße zwischen den Grundstücken Im Kreuzhorn 7 und 9 (Anlage 5.1).		x
ST Göxe	Im Lindenfeld			x
ST Göxe	Kampweg			x
ST Göxe	Levester Straße (nach dem Grundstück 2 - 4 L 390)		x	
ST Göxe	Levester Straße (Stichweg vor dem Grundstücken Hausnummer 2-4)			x
ST Göxe	Lügensteinweg (L 390)		x	
ST Göxe	Weg der Vision			x
ST Göxe	Wendekamp			x
ST Göxe	Zum Liethgrund	nur Einmündungsbereich zum Lügensteinweg , 5 Meter ab Schnittpunkt Einmündungsbereich	x	
ST Göxe	Zum Liethgrund			x
ST Großgoltern	Albert-Schweitzer-Straße			x
ST Großgoltern	Am Anger			x
ST Großgoltern	Eckerder Straße (K 240)		x	
ST Großgoltern	Gießereiweg		x	
ST Großgoltern	Gutsstraße			x
ST Großgoltern	Hauptstraße (K 241)		x	
ST Großgoltern	Im Sonneneck			x
ST Großgoltern	Kleestraße			x
ST Großgoltern	Lönsstraße			x
ST Großgoltern	Lohwiese			x
ST Großgoltern	Milchstraße	außer ab Beginn des Grundstückes Milchstraße 2 (Anlage 6.3).		x
ST Großgoltern	Müllerweg			x
ST Großgoltern	Ohweg			x
ST Großgoltern	Wilhelm-Kruse-Straße	außer die westlich abzweigenden Stichstraßen zu den Grundstücken Wilhelm-Kruse-Str. 3, 9, 15 und 19, 23 und 27, 31 und 35 (Anlage 6.6.).		x
ST Groß Munzel	Adolf-Meyer-Straße			x

Ortsname	Straßenname	Ausnahmebereiche	Straßen im Winterdienst	
			Winterdienstklasse II	Winterdienstklasse I
ST Groß Munzel	Am Steinhof (von Dammstraße bis zur Grundschule)	einschließlich westliches Ende des Parkplatzes / Buswendeschleife	x	
ST Groß Munzel	Am Steinhof (vom Westerhagen in südlicher Richtung)	außer das Teilstück entlang der südlichen Grenze des Grundstückes Am Steinhof 6/7 (Anlage.7.1.).		x
ST Groß Munzel	An der Zuckerfabrik	außer die südlich abzweigende Stichstraße zu den Grundstücken An der Zuckerfabrik 29 A – C (Anlage 7.1).		x
ST Groß Munzel	Auf dem Damm (L 392)		x	
ST Groß Munzel	Auf dem Damm	südlicher Stichweg zu den Haus-Nr. 9 – 19		x
ST Groß Munzel	Badenstraße			x
ST Groß Munzel	Behnsenhof	außer das Teilstück beginnend ab Wendepplatz zu den Grundstücken Behnsenhof 4, 6, 7, 8, 9, 10, 14, 16, 18, 20, 22 (Anlage.7.2.).		x
ST Groß Munzel	Dammstraße (L 392)		x	
ST Groß Munzel	Hohes Feld		x	
ST Groß Munzel	Holtenser Straße			x
ST Groß Munzel	Im Wisselfeld		x	
ST Groß Munzel	Luisenstraße			x
ST Groß Munzel	Osterende (K 251)		x	
ST Groß Munzel	Spielburg (L392)		x	
ST Groß Munzel	Westerhagen			x
ST Groß Munzel	Wolfstraße			x
ST Hohenbostel	Alte Ziegelei (zwischen Nenndorfer Str. und Münchhausenweg)	außer das nordöstliche Teilstück vor den Grundstücken Alte Ziegelei 6 und Münchhausenweg 15 (Anlage.8.2.).	x	
ST Hohenbostel	Am Berge		x	
ST Hohenbostel	Am Brohmhof			x
ST Hohenbostel	Am Geistfeld			x
ST Hohenbostel	Am Himmelkamp		x	
ST Hohenbostel	Am Pfarrgarten	außer das südliche Ende entlang der Grenze des Grundstückes Am Berge 9 (Anlage 8.3).	x	
ST Hohenbostel	Am Vogelbrink		x	
ST Hohenbostel	Bäckerstraße (von der Heerstr. 50 Meter in östlicher Richtung)		x	
ST Hohenbostel	Bäckerstraße	außer das östliche Ende vor den Grundstücken Im Mittelfelde 1 und Bäckerstr. 14 (Anlage 8.4).		x
ST Hohenbostel	Bergmannstraße			x
ST Hohenbostel	Brüggekamp		x	
ST Hohenbostel	Edenstraße		x	
ST Hohenbostel	Eichenweg		x	
ST Hohenbostel	Feldstraße			x
ST Hohenbostel	Fingerhutweg (nur Verbindungsstück zum Am Vogelbrink)	außer das Teilstück vor den Grundstücken Fingerhutweg 1 – 13 (Anlage.8.1.).	x	
ST Hohenbostel	Goldener Winkel			x
ST Hohenbostel	Heerstraße (K 244)		x	
ST Hohenbostel	Hesling	nur Einmündungsbereich Am Vogelbrink, 9 Meter ab Schnittpunkt Einmündungsbereich	x	
ST Hohenbostel	Hesling	außer südöstlicher Straßenteil ab Mitte der Hausnummer 13		x
ST Hohenbostel	Im Grunde		x	
ST Hohenbostel	Im Mittelfelde			x
ST Hohenbostel	Junggesellenstraße			x
ST Hohenbostel	Knochenhauerstraße		x	
ST Hohenbostel	Mittelfeldweg	außer am Flurstück vor der Nr. 1 ab Einmündung bis Ende der Bebauung (Anlage 8.8)		x
ST Hohenbostel	Münchhausenweg	außer die Ecke Mittelfeldweg im östlichen Bereich vor dem Flurstück 229/18 (Anlage 8.8).		x
ST Hohenbostel	Nenndorfer Straße (L 391)		x	
ST Hohenbostel	Rote Reihe		x	
ST Hohenbostel	Schlesierstraße			x
ST Hohenbostel	Siedlung Höhenluft		x	
ST Hohenbostel	Verbindungsstraße von der L391 nach Siedlung Höhenluft (Am Heinkirchhof)		x	
ST Hohenbostel	Silberkuhle		x	
ST Hohenbostel	Wasserlöse (zwischen den Einmündungen am Himmelkamp, Eichenweg und zur Heisterburg)		x	

Ortsname	Straßenname	Ausnahmebereiche	Straßen im Winterdienst	
			Winterdienstklasse II	Winterdienstklasse I
ST Hohenbostel	Wasserlöse vor den Hausnummern 18, 18A, 32, 34, westliche Grundstücksseite Am Himmelkamp 19, sowie südliche Grundstücksseite Eichenweg 1			x
ST Hohenbostel	Wiesenstraße	außer die in nördliche Richtung führende Stichstraße zu den Grundstücken Wiesenstr. 1 und 3 (Anlage 8.2).		x
ST Hohenbostel	Zur Heisterburg (zwischen den Einmündungen Nenndorfer Straße und Am Berge / Im Grunde)		x	
ST Hohenbostel	Zur Heisterburg (ab der Straße am Berge in südlicher Richtung bis zu den Hausnummern 12 / 23)			x
ST Holtensen	Am Kampe			x
ST Holtensen	Am Schafanger			x
ST Holtensen	Bultfeld			x
ST Holtensen	Von-Holthusen-Straße (K254)	außer die nördlich abzweigende Stichstraße zum Grundstück von-Holthusen-Str. 5 (Anlage 9.1).	x	
ST Kirchdorf	Ahornweg			x
ST Kirchdorf	Am Mühlbach	außer das westlich an den Wendeplatz anschließendes Teilstück vor den Grundstücken Am Mühlbach 1, 3, 5, 6, 7, 8, 9, 10, 12 (Anlage 10.2).		x
ST Kirchdorf	Am Spalterhals		x	
ST Kirchdorf	Am Sportplatz			x
ST Kirchdorf	Brahmsweg			x
ST Kirchdorf	Die Heide			x
ST Kirchdorf	Egestorfer Straße (L 391)		x	
ST Kirchdorf	Einsteinstraße		x	
ST Kirchdorf	Ginsterweg	außer der Stichweg am westlichen Ende vor den Grundstücken Ginsterweg 16 und 19 (Anlage 10.1).		x
ST Kirchdorf	Fasanenweg			x
ST Kirchdorf	Finkenstraße			x
ST Kirchdorf	Hegefeld			x
ST Kirchdorf	Heinrich-Poppe-Straße			x
ST Kirchdorf	Holunderweg			x
ST Kirchdorf	Kiefernweg			x
ST Kirchdorf	Kirchdorfer Rehr		x	
ST Kirchdorf	Kreterholweg			x
ST Kirchdorf	Kelbshof	außer der westlich vom Wendeplatz abzweigende Stichweg zwischen den Grundstücken Kelbshof 5 und 10 (Anlage 10.4).		x
ST Kirchdorf	Landstraße (K 237)	außer die Zufahrt zu den Grundstücken Landstr. 83, 87, 87 A und Kelbshof 5 (Anlage 10.4).	x	
ST Kirchdorf	Lyraweg	außer das nördlich an den Wendeplatz anschließende Teilstück vor den Grundstücken Lyraweg 4, 19, 21 (Anlage..10.3).		x
ST Kirchdorf	Max- Plank- Straße		x	
ST Kirchdorf	Menzenweg			x
ST Kirchdorf	Nordfeld			x
ST Kirchdorf	Paul-Lincke-Straße	außer der Verbindungsweg zum Hegefeld vor den Grundstücken Paul-Lincke-Str. 19 und 22 und Hegefeld 13 und 15 (Anlage 10.3).		x
ST Kirchdorf	Rehpfad			x
ST Kirchdorf	Röntgenstraße		x	
ST Kirchdorf	Schubertweg	außer der Verbindungsweg zum Hegefeld vor den Grundstücken Schubertweg 6 und Hegefeld 1, 3 und 3 A (Anlage.10.3.). Silcherweg: in voller Ausdehnung (Anlage.10.3.).		x
ST Kirchdorf	Stopfstraße			x
ST Kirchdorf	Umläufer			x
ST Kirchdorf	Wacholderweg			x
ST Kirchdorf	Wemelstraße	außer die westlich abzweigende Stichstraße zu den Grundstücken Wemelstr. 13 und 15 (Anlage.10.4.).		x
ST Landringhausen	Am Deichfeld (zwischen Wunstorfer Str. und Niedernfeldstr.)		x	

Ortsname	Straßenname	Ausnahmebereiche	Straßen im Winterdienst	
			Winterdienstklasse II	Winterdienstklasse I
ST Landringhausen	Am Deichfeld (ab der Niedernfeldstraße in westlicher Richtung)			x
ST Landringhausen	Am Friedhof		x	
ST Landringhausen	Beekestraße			x
ST Landringhausen	Brandhorst			x
ST Landringhausen	Charlottenburg			x
ST Landringhausen	Drachenfeld			x
ST Landringhausen	Förstergarten			x
ST Landringhausen	Friedensburg			x
ST Landringhausen	Im Rehagen			x
ST Landringhausen	Kirchbreite			x
ST Landringhausen	Niedernfeldstraße (zwischen Am Deichfeld und Am Friedhof.)		x	
ST Landringhausen	Niedernfeldstraße (ab Am Friedhof in nördlicher Richtung bis Hausnummer 23/26)			x
ST Landringhausen	Reitwiesenweg			x
ST Landringhausen	Westerfeldstraße			x
ST Landringhausen	Wunstorfer Straße (L 392)			x
ST Landringhausen	Zum Wall			x
ST Langreder	Allerweg			x
ST Langreder	Bohlenstraße (K 236)		x	
ST Langreder	Dammühle	außer das nördlich am Wendehammer beginnendes Teilstück vor den Grundstücken Dammühle 14, 16, 19, 19 A, 21, 21 A, 23 bis zum Stockbach (Anlage.11.1.).		x
ST Langreder	Eiserner Grund			x
ST Langreder	Gerichtsweg			x
ST Langreder	Hagenstraße			x
ST Langreder	Halbe Straße	außer das östlich abzweigende Stichstraße zu den Grundstücken Halbe Str. 26 C, Remmers Garten 8 und 10 (Anlage 10.1).		x
ST Langreder	Im Sackfeld	außer die westlich abzweigende Stichstraßen zu den Grundstücken Im Sackfeld 10, 11, 12, 13 A, 15, 16, 19, 20, 23, 24, 24 A , sowie die östlich abzweigende Stichstraßen zwischen den Grundstücken Im Sackfeld 1 und 2 bzw. 7 und 8 (Anlage 11.2).		x
ST Langreder	Kapellenstraße (L 401)		x	
ST Langreder	Pappelstraße			x
ST Langreder	Riedweg			x
ST Langreder	Remmers Garten	außer der Wendeplatz vor den Grundtücken Remmers Garten 6, 8, 11 und 13 (Anlage 11.1).		x
ST Langreder	Suhlenstraße			x
ST Langreder	Unter den Weiden	außer den östlichen Stichwegen zu den Hausnummern 2, 4 und 6 (Anlage 11.3)		
ST Langreder	Zum Lohteich			x
ST Nordgoltern	Aueweg			x
ST Nordgoltern	Bogenstraße	außer die südlich abzweigende Stichstraße zu den Grundstücken Bogenstr. 6, 7, 8,10,12, 14, 16 (Anlage 6.1)		x
ST Nordgoltern	Hauptstraße (K 241)		x	
ST Nordgoltern	Inselweg			x
ST Nordgoltern	Mindener Straße (B 65)		x	
ST Nordgoltern	Rebhuhnweg	außer von der Einmündung B 65 bis zum östlichen Ende des Grundstückes Rebhuhnweg 6 (Anlage 6.2).		x
ST Ostermunzel	Am Saalfeld	außer das Flurstück 6/1 (Anlage 14.1).		x
ST Ostermunzel	Barrigser Straße			x
ST Ostermunzel	Bünteweg			x
ST Ostermunzel	Dedenser Straße (K 253)		x	
ST Ostermunzel	Mittelstraße (K 251)		x	
ST Ostermunzel	Mühlenbergweg			x

Ortsname	Straßenname	Ausnahmebereiche	Straßen im Winterdienst	
			Winterdienstklasse II	Winterdienstklasse I
ST Ostermunzel	Südwinkel			x
ST Stemmen	Ahlerfeldstraße			x
ST Stemmen	Alma-Seidel-Weg			x
ST Stemmen	Am Rittergut		x	
ST Stemmen	Am Rittergut	nur östlich abzweigendes Teilstück vor den Hausnummern 4 und 8		x
ST Stemmen	Blumestraße			x
ST Stemmen	Blumenauer Str. (K 245)		x	
ST Stemmen	Buchenbrinkstraße		x	
ST Stemmen	Deisterblick	nur Einmündungsbereich Kantorstr. , 9 Meter ab Schnittpunkt Einmündungsbereich	x	
ST Stemmen	Deisterblick			x
ST Stemmen	Kantorstraße		x	
ST Stemmen	Langefeldstraße (K 245 und K 246)		x	
ST Stemmen	Lilienweg			x
ST Stemmen	Rosenrotweg			x
ST Stemmen	Wördenfeldstraße			x
ST Stemmen	Zungenstraße			x
ST Wichtringhausen	An der Windmühle (B 65)		x	
ST Wichtringhausen	Alter Brückenweg			x
ST Wichtringhausen	An der Diekwiese	außer die südlich und östlich abzweigenden Stichstraßen zu den Grundstücken An der Diekwiese 1, 3, 6, 8, 14, 16, 22, 24 (Anlage 13.2)		x
ST Wichtringhausen	Forstweg	außer anschließend an den Wendehammer nördliches Ende vor den Grundstücken Forstweg 7 und 14 (Anlage 13.4).		x
ST Wichtringhausen	Wassermühlenstraße			x
ST Wichtringhausen	Wichmarstraße	ohne östlich abzweigender Stichweg zu den Hausnummern 38,40.40a, 42 (Anlage 13.5)	x	
ST Winninghausen	August-Stege-Straße			x
ST Winninghausen	Distelweg			x
ST Winninghausen	Düsterstraße	außer das westliches Ende ab Abzweigung Fierkehof/Zufahrt zum Grundstück Düsterstr. 5 (Anlage 8.6).		x
ST Winninghausen	Glockenwiese	außer Stichweg beginnend ab dem Grundstück Glockenwiese 3 bis zum Kindergarten Grundstück (Anlage 8.6)		x
ST Winninghausen	Glockenwiese (P+R Parkplatz)			x
ST Winninghausen	Heerstraße (K 244)		x	
ST Winninghausen	Heinrich-Bock-Straße			x
ST Winninghausen	Hibiscusweg	außer die Stichstraße in westliche Richtung zwischen den Grundstücken Hibiscusweg 4 und 6, sowie der Stichweg in südliche Richtung zwischen den Grundstücken Hibiscusweg 24 / Jasminweg 29 (Anlage 8.5).		x
ST Winninghausen	Jasminweg			x
ST Winninghausen	Kornblumenweg			x
ST Winninghausen	Malvenweg			x
ST Winninghausen	Margeritenweg			x
ST Winninghausen	Mirabellengarten	außer die Stichstraße zu den Grundstücken Mirabellengarten 3 und 5 (Anlage .8.5.).		x
ST Winninghausen	Mohnweg			x
ST Winninghausen	Rapsweg			x
ST Winninghausen	Ritterspornweg			x
ST Winninghausen	Seidelbastweg	außer die Stichstraße zu den Grundstücken Seidelbastweg 4 und 6 (Anlage 8.5).		x
ST Winninghausen	Silberfeld			x
ST Winninghausen	Unter der Grube			x

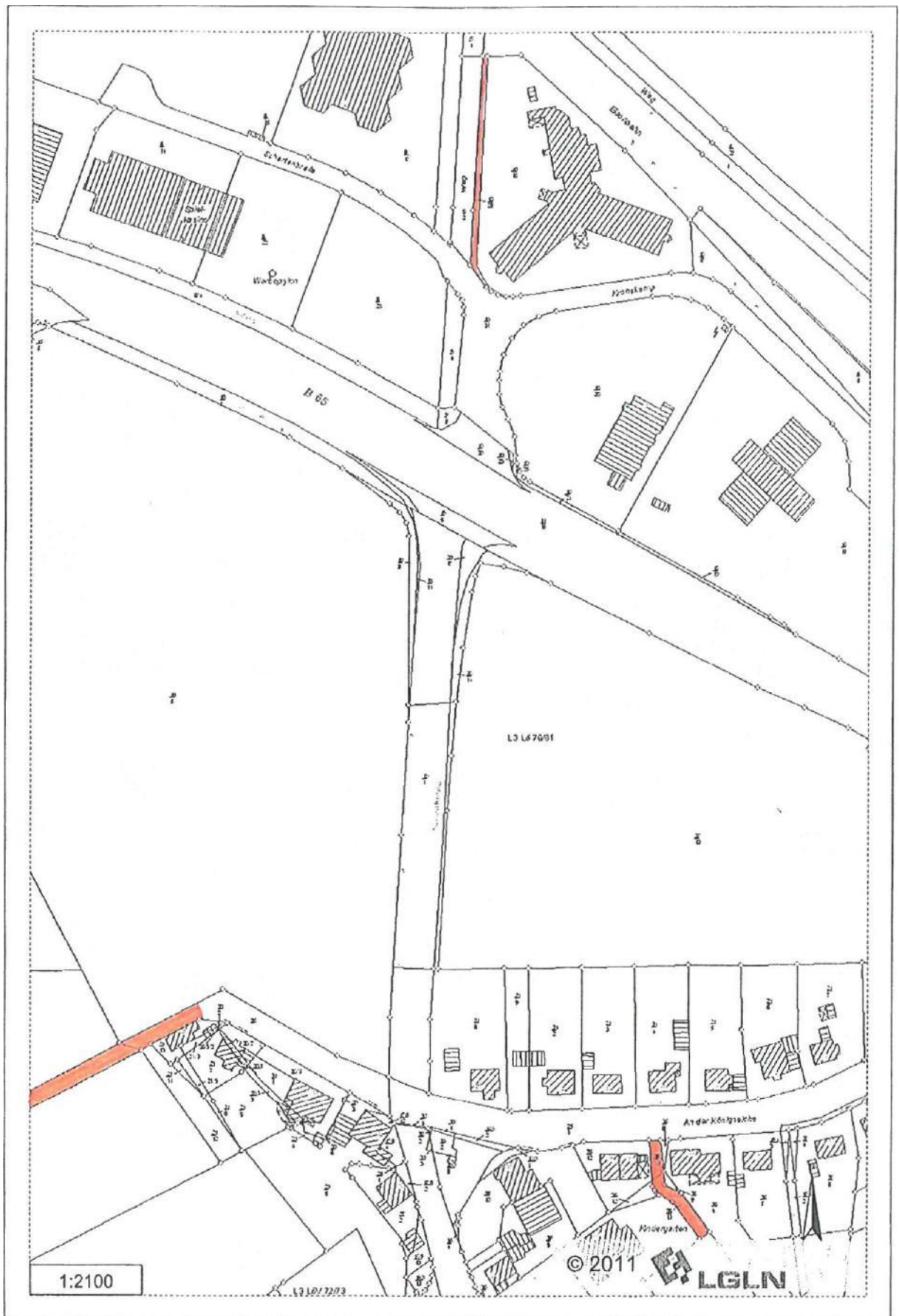


Hintergrund: Auszug aus den Geobasisdaten der Niedersächsischen Vermessungs- und Katasterverwaltung



Hintergrund: Auszug aus den Geobasisdaten der Niedersächsischen Vermessungs- und Katasterverwaltung

Anlage 1.2



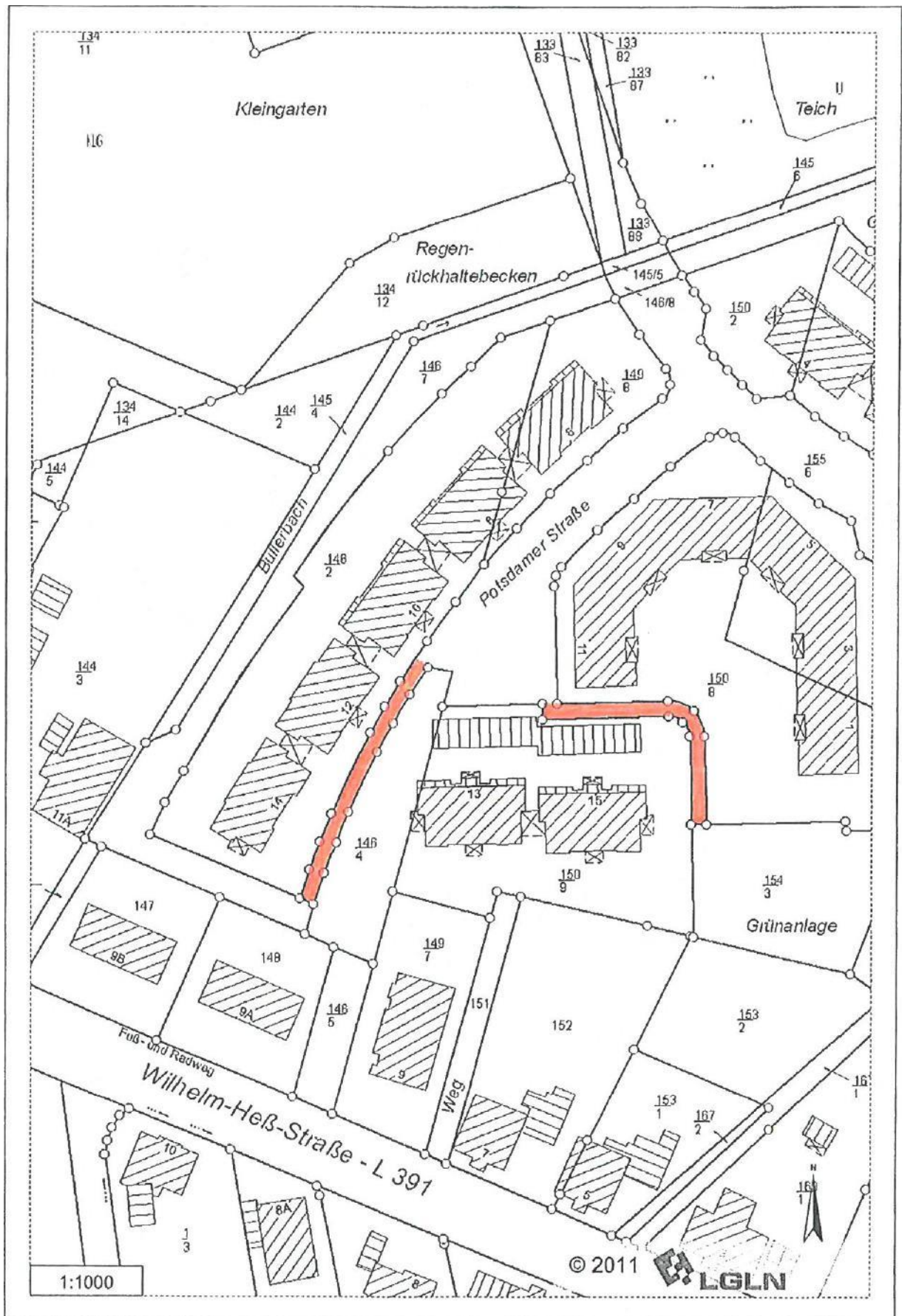
Hintergrund: Auszug aus den Geobasisdaten der Niedersächsischen Vermessungs- und Katasterverwaltung



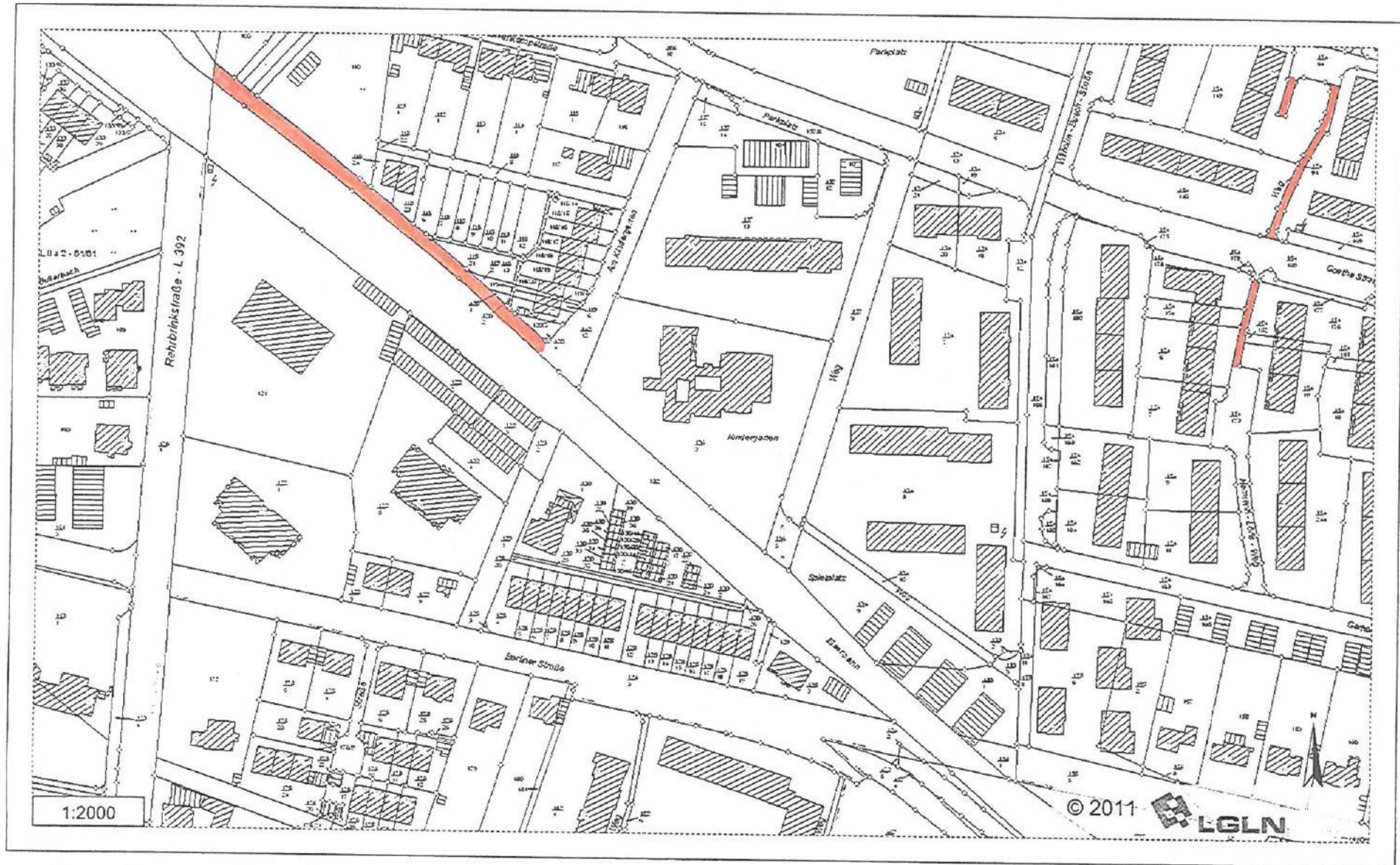
Hintergrund: Auszug aus den Geobasisdaten der Niedersächsischen Vermessungs- und Katasterverwaltung



Hintergrund: Auszug aus den Geobasisdaten der Niedersächsischen Vermessungs- und Katasterverwaltung

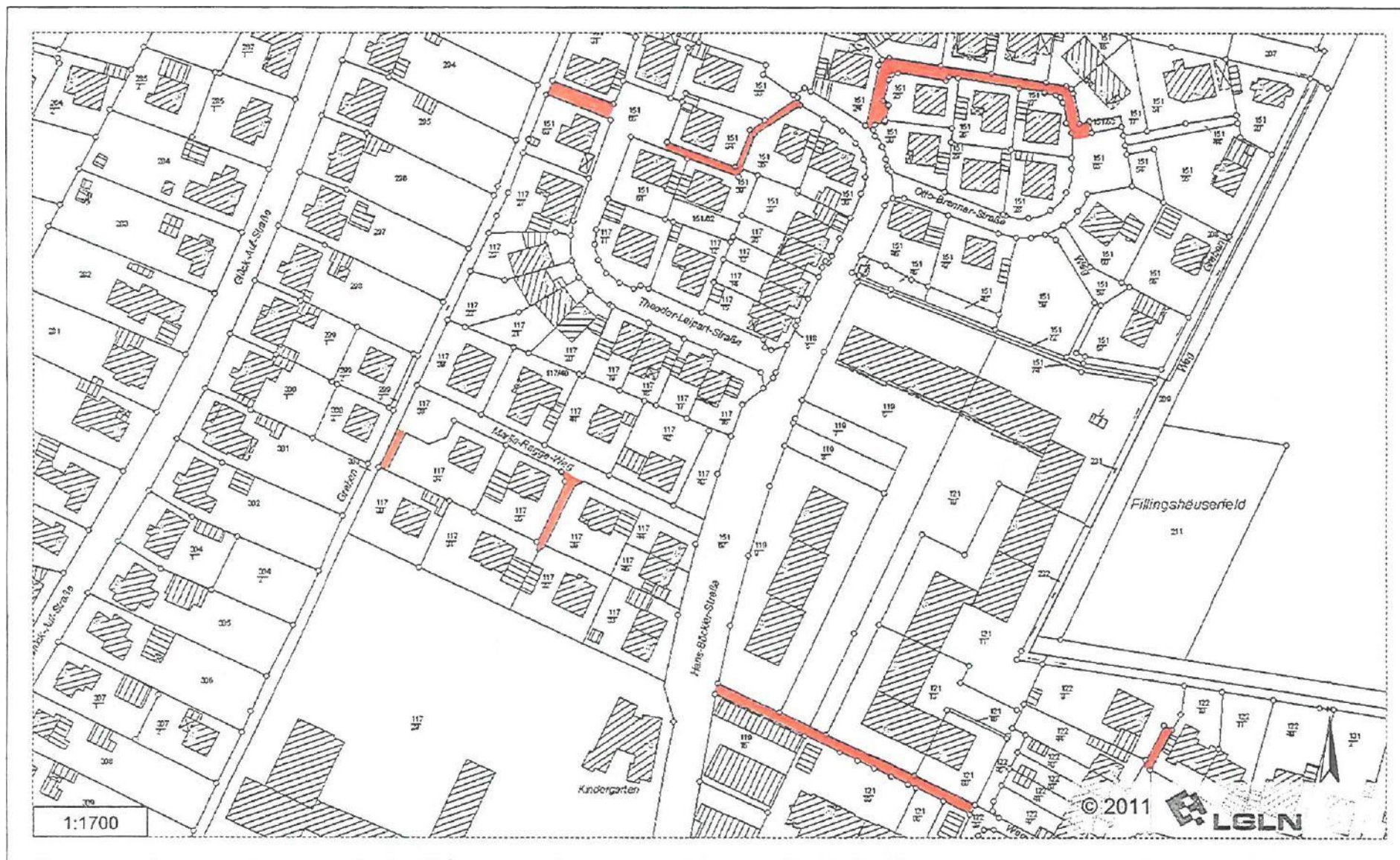


Hintergrund: Auszug aus den Geobasisdaten der Niedersächsischen Vermessungs- und Katasterverwaltung



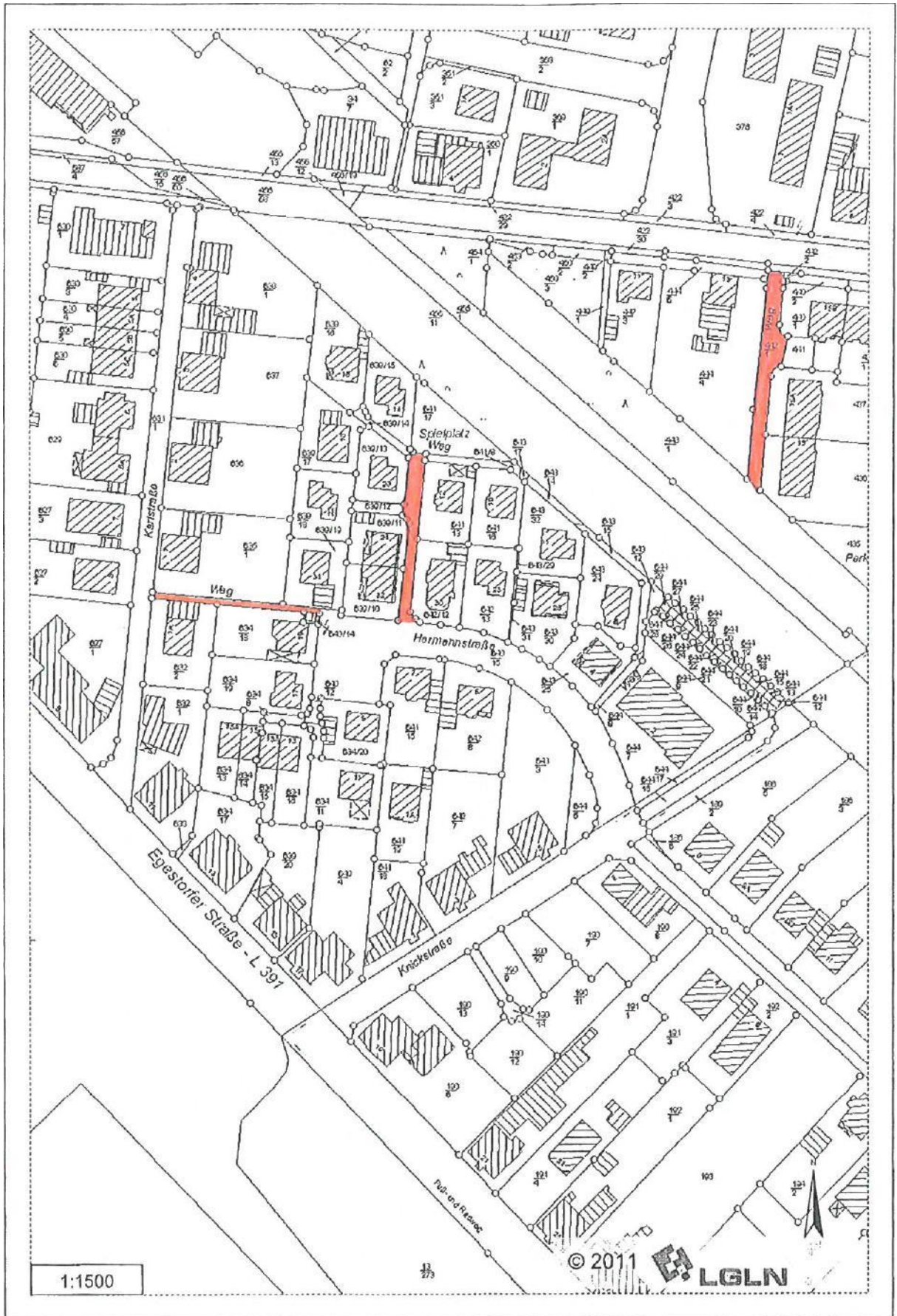
Hintergrund: Auszug aus den Geobasisdaten der Niedersächsischen Vermessungs- und Katasterverwaltung

Anlage 2.4



Hintergrund: Auszug aus den Geobasisdaten der Niedersächsischen Vermessungs- und Katasterverwaltung

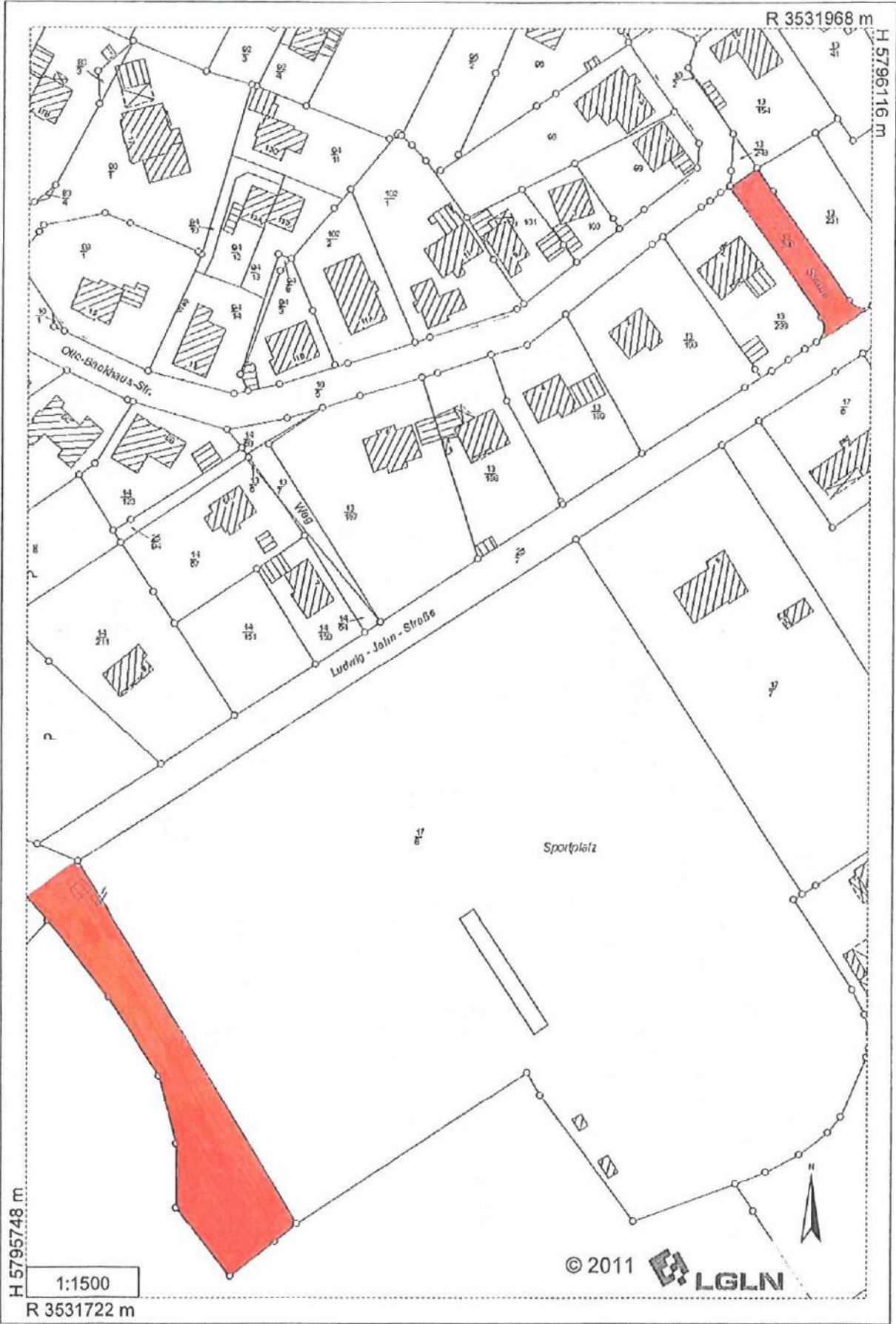
Anlage 2.6



Hintergrund: Auszug aus den Geobasisdaten der Niedersächsischen Vermessungs- und Katasterverwaltung

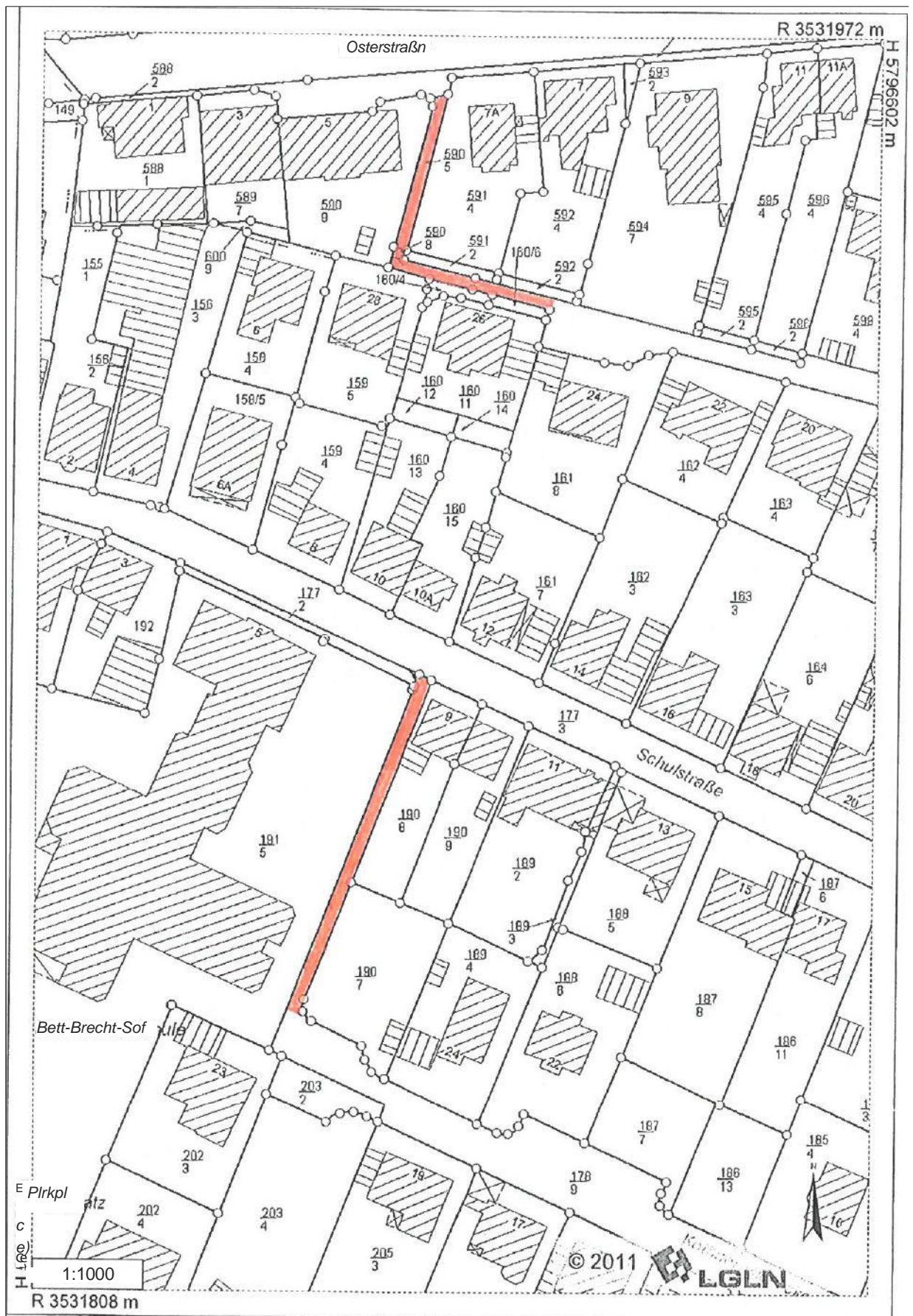


Hintergrund: Auszug aus den Geobasisdaten der Niedersächsische Vermessungs- und Katasterverwaltung

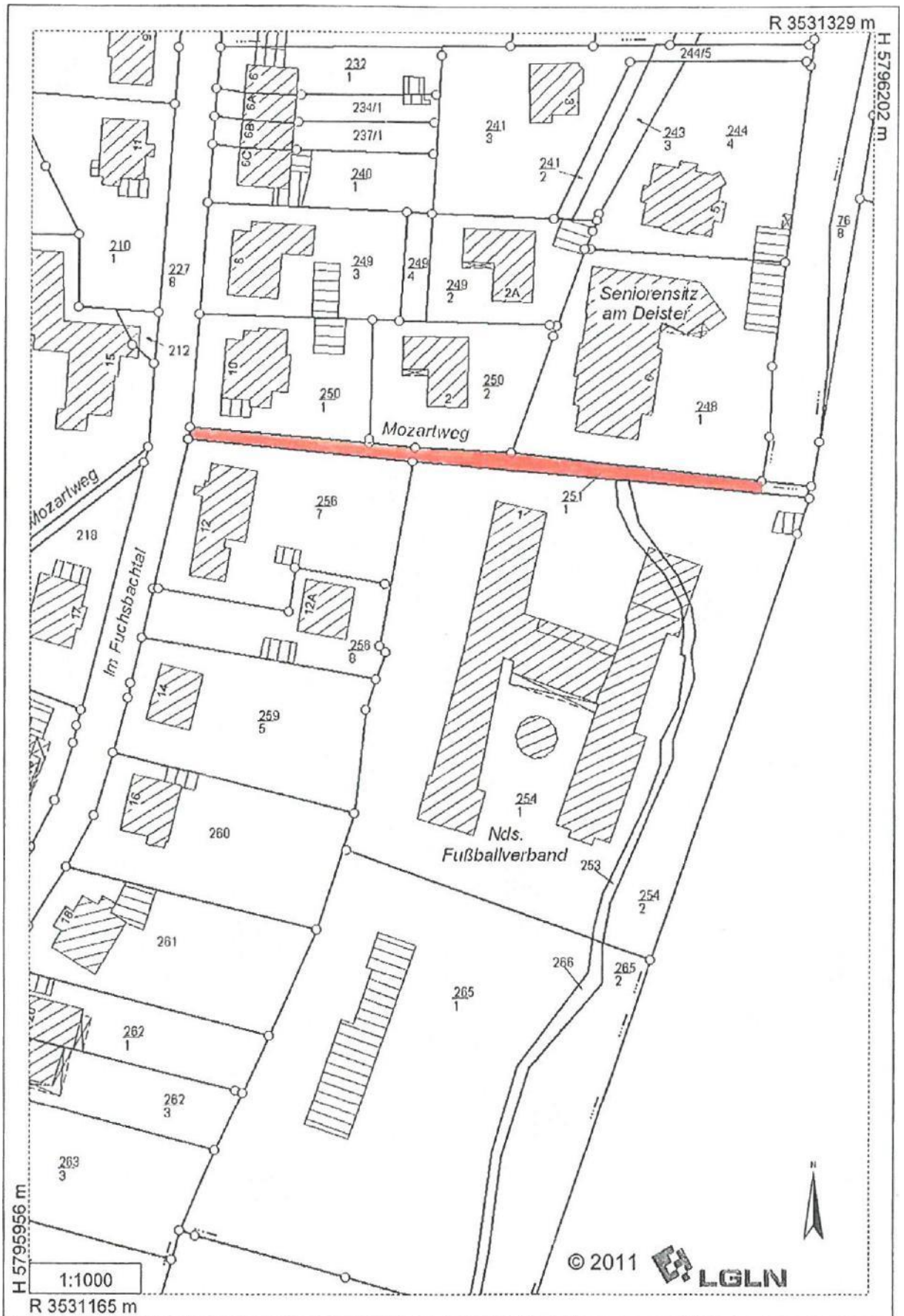


Hintergrund: Auszug aus den Geobasisdaten der Niedersächsischen Vermessungs- und Katasterverwaltung

Anlage 2.10

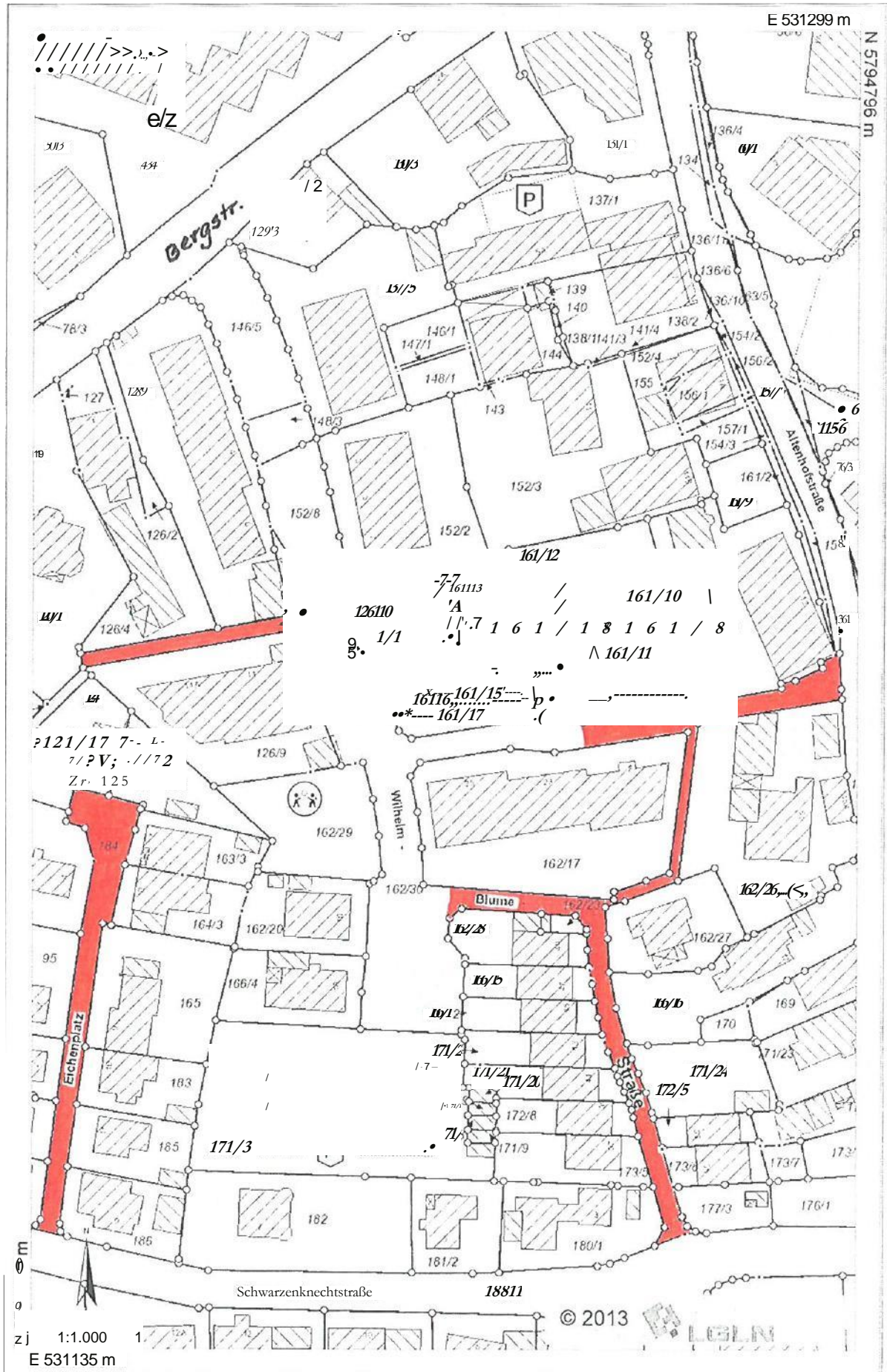


Hintergrund: Auszug aus den Geobasisdaten der Niedersächsische Vermessungs- und Katasterverwaltung

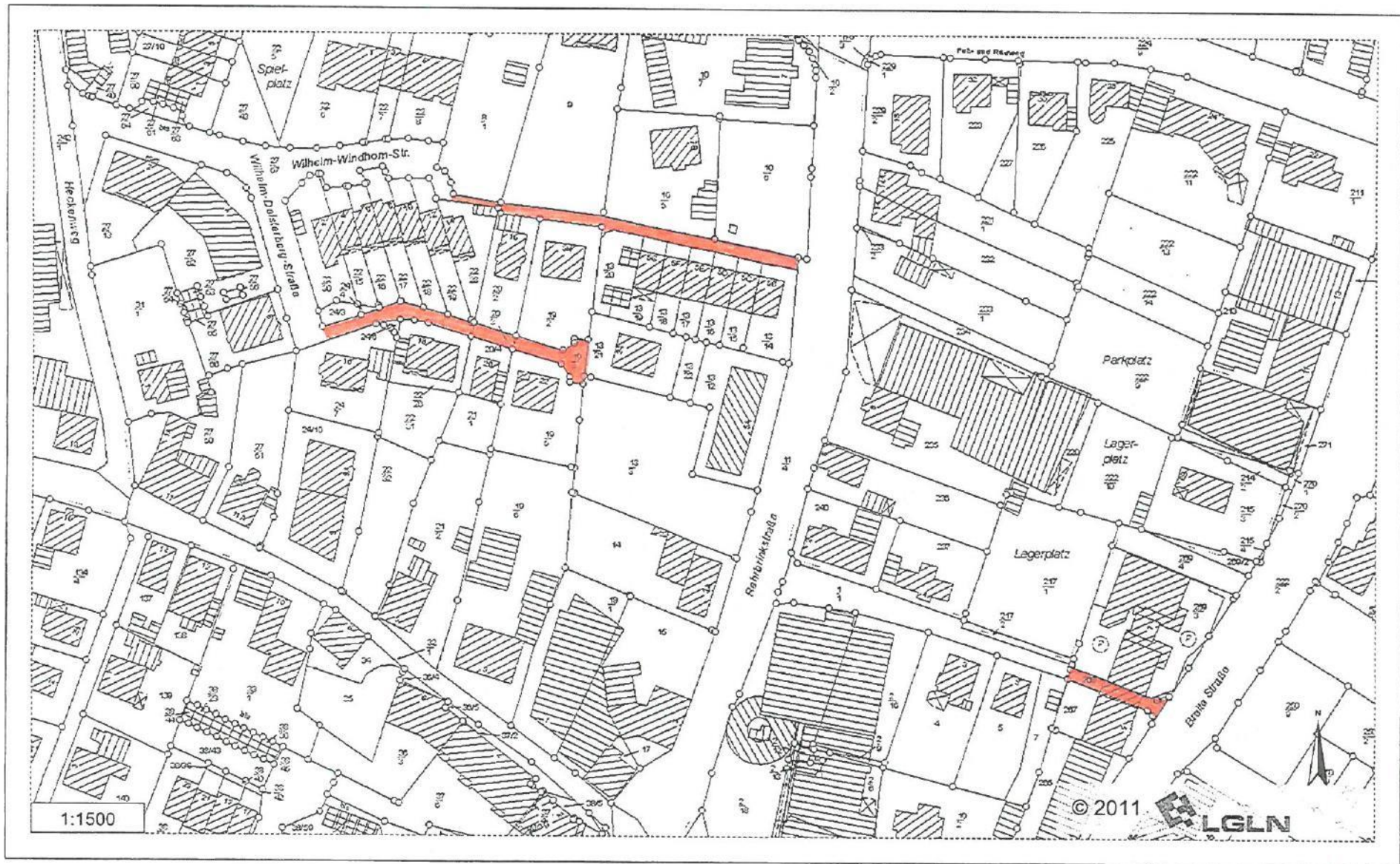


Hintergrund: Auszug aus den Geobasisdaten der Niedersächsischen Vermessungs- und Katasterverwaltung

Anlage 2.12

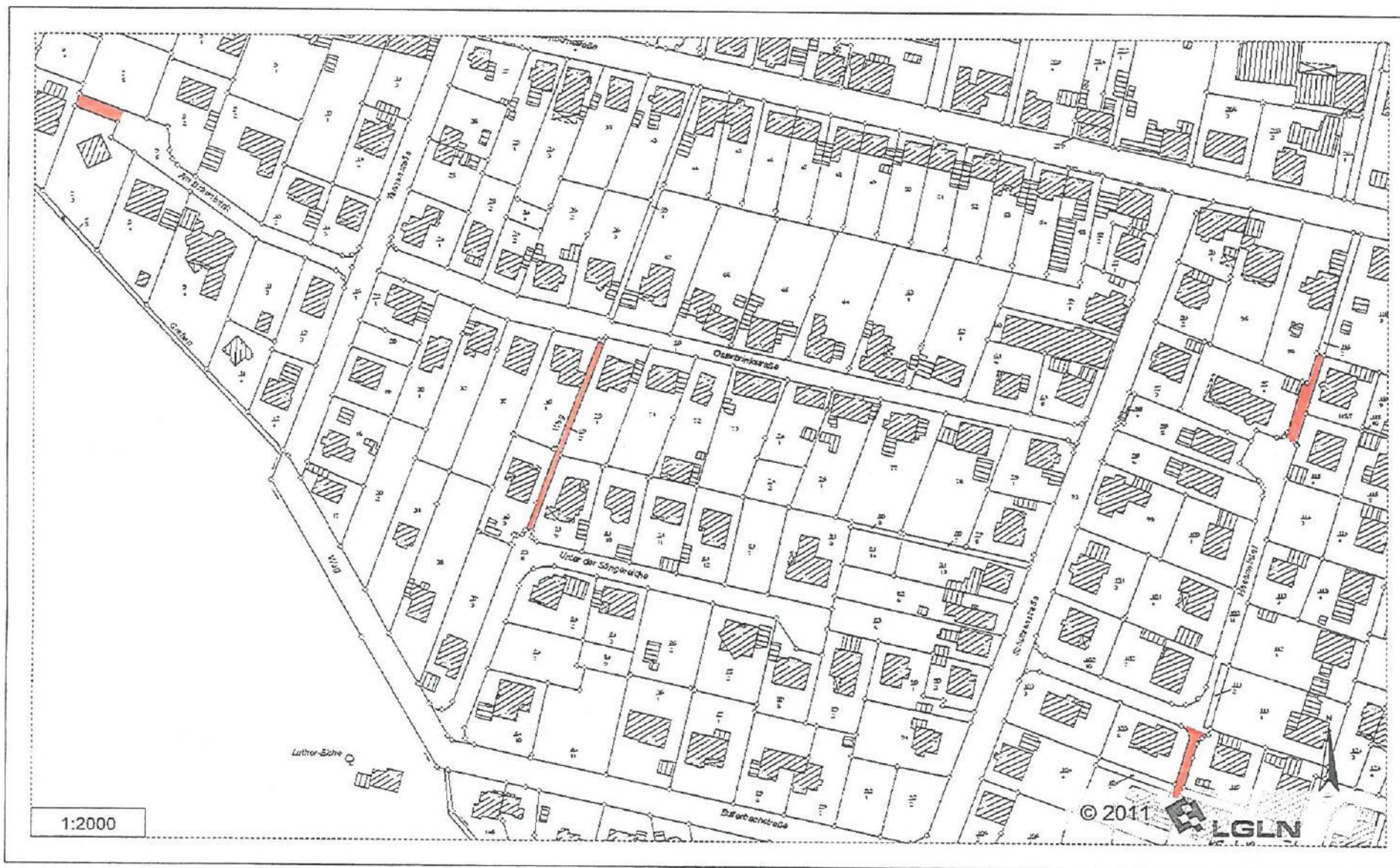


Hintergrund: Auszug aus den Geobasisdaten der LGLN, 2013



Hintergrund: Auszug aus den Geobasisdaten der Niedersächsischen Vermessungs- und Katasterverwaltung

Anlage 2.14

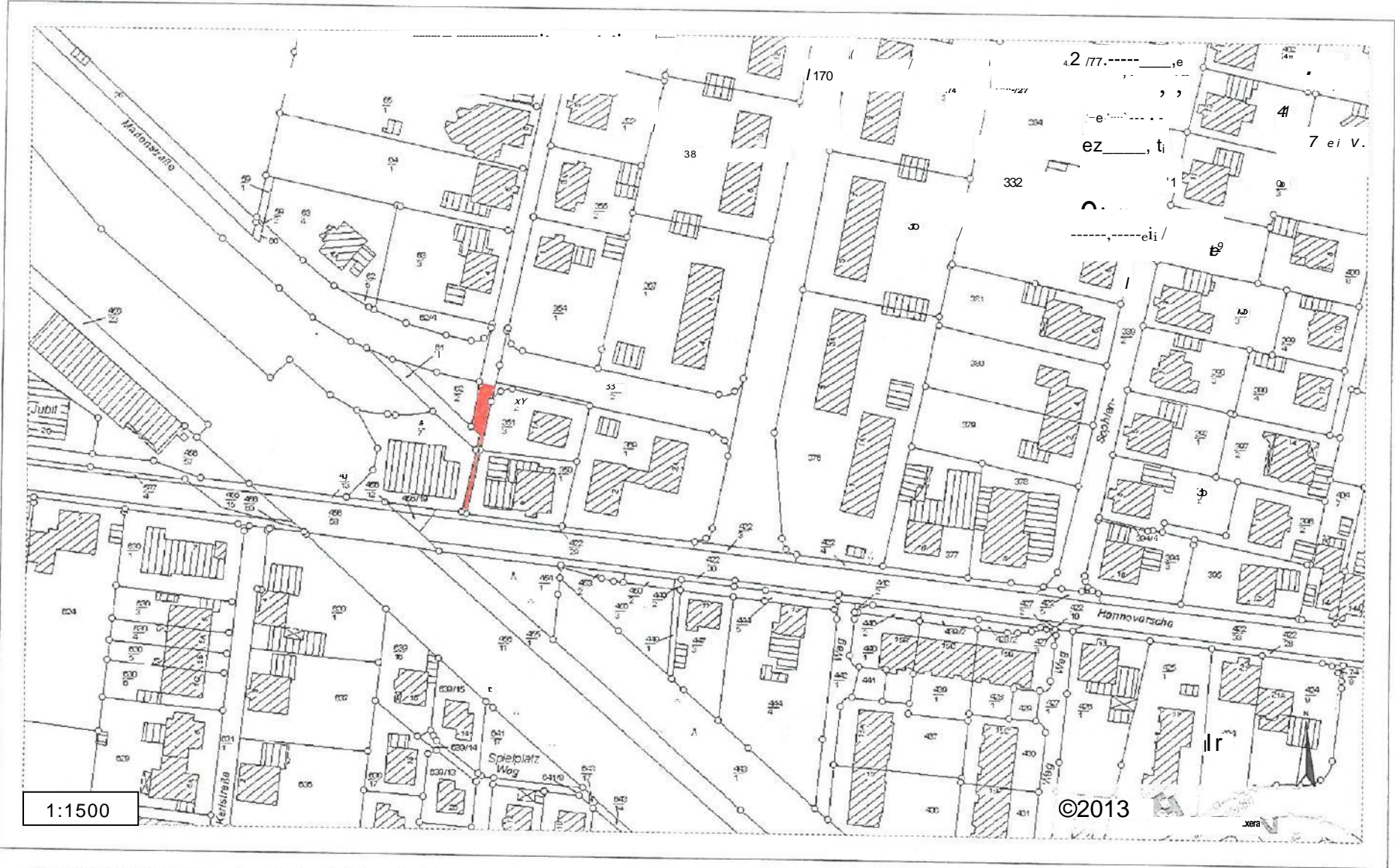


Hintergrund: Auszug aus den Geobasisdaten der Niedersächsischen Vermessungs- und Katasterverwaltung



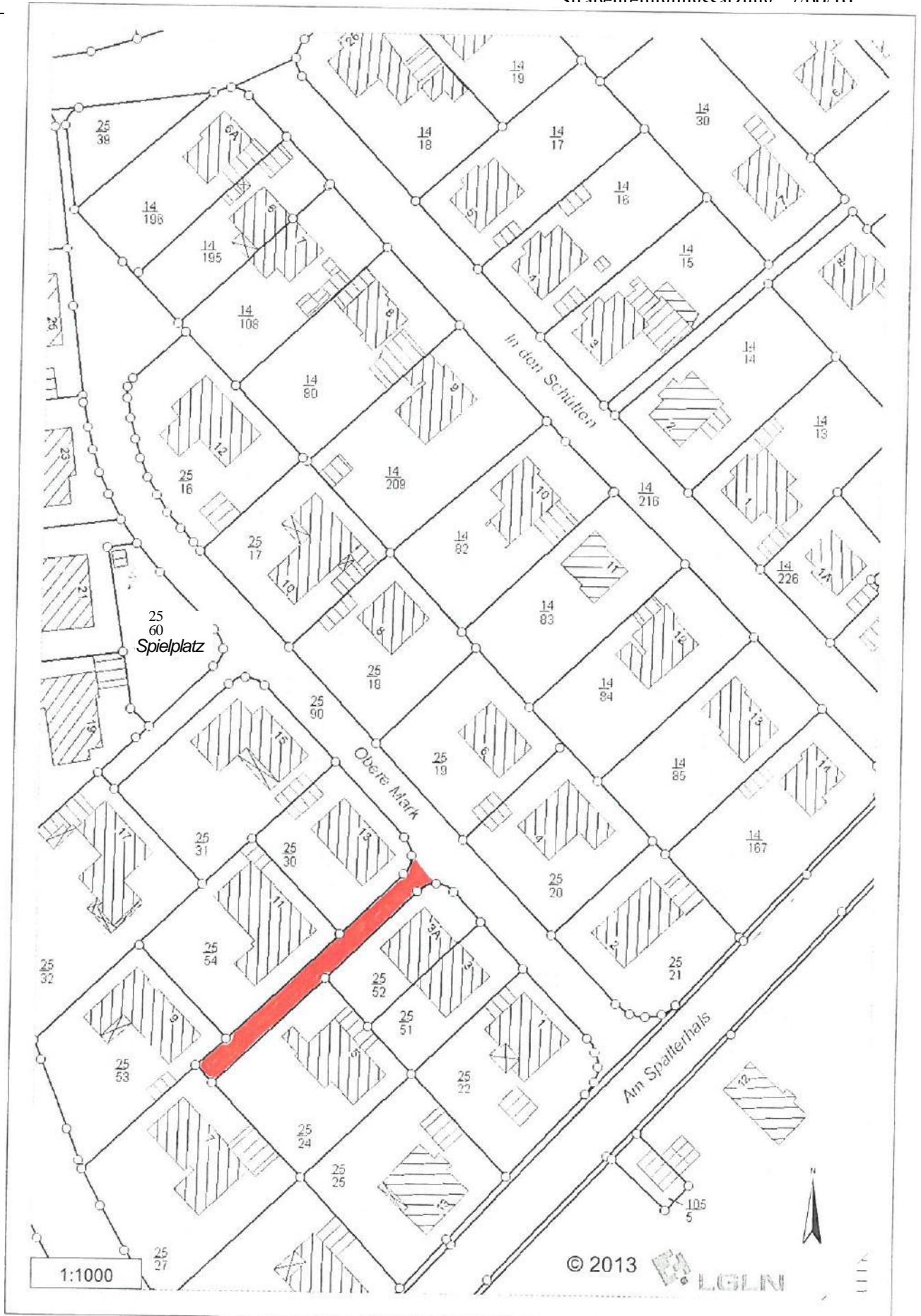
Hintergrund: Auszug aus den Geobasisdaten der Niedersächsischen Vermessungs- und Katasterverwaltung

Anlage 2.16




Hintergrund: Auszug aus den Geobasisdaten der Niedersächsischen Vermessungs- und Katasterverwaltung

Anlage 2.1.7

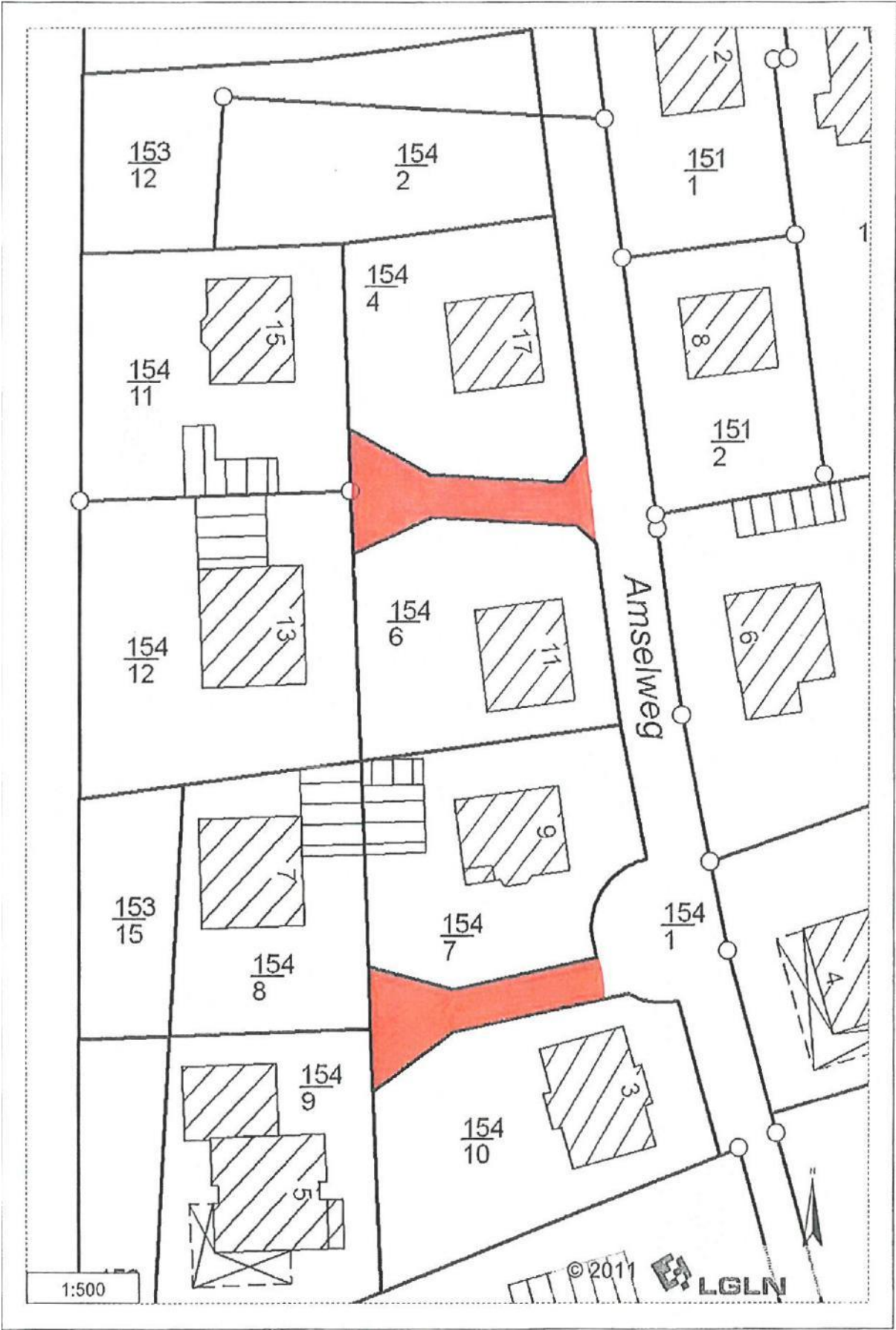


Hintergrund: Auszug aus den Geobasisdaten der Niedersächsischen Vermessungs- und Katasterverwaltung

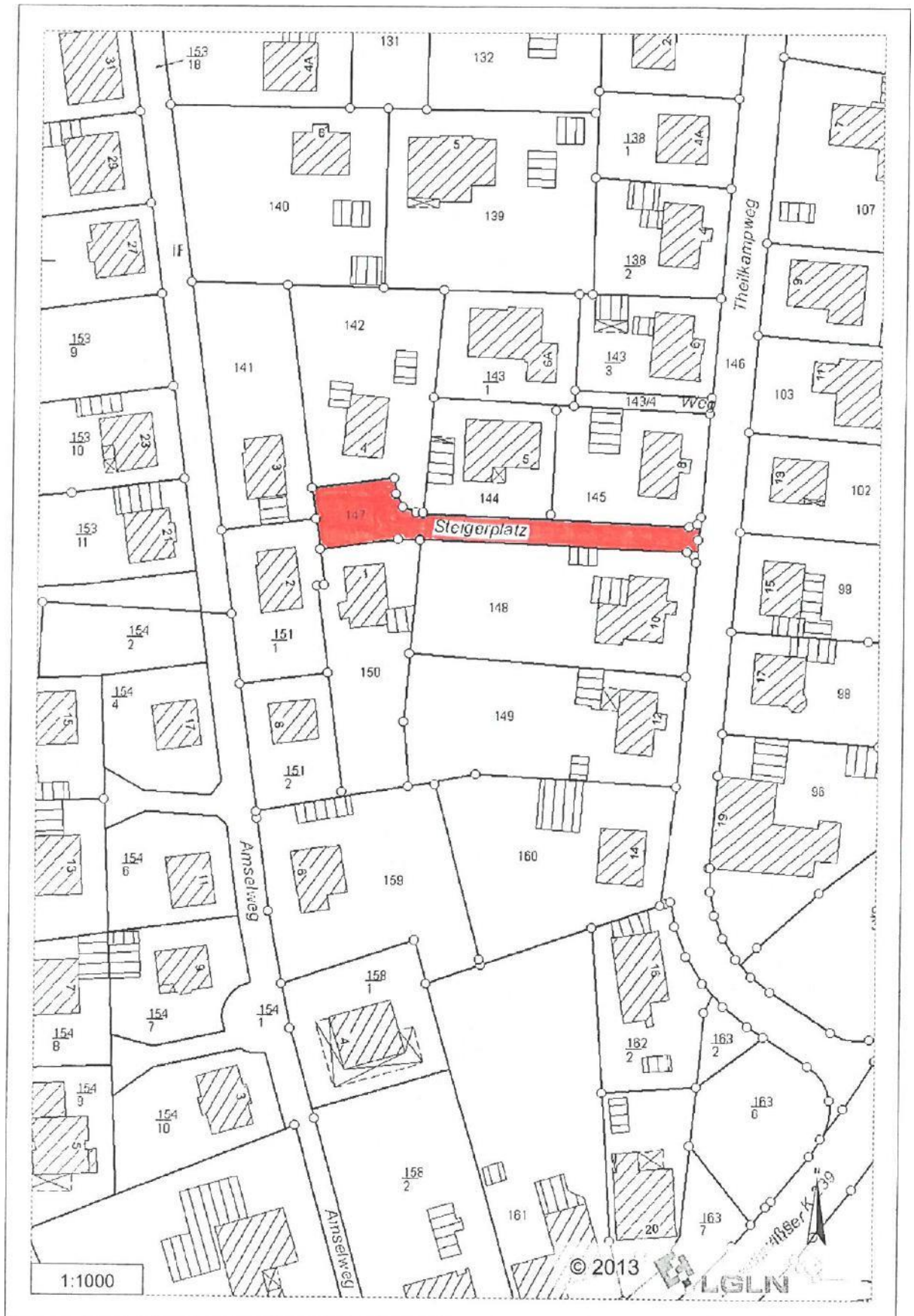


E 532932

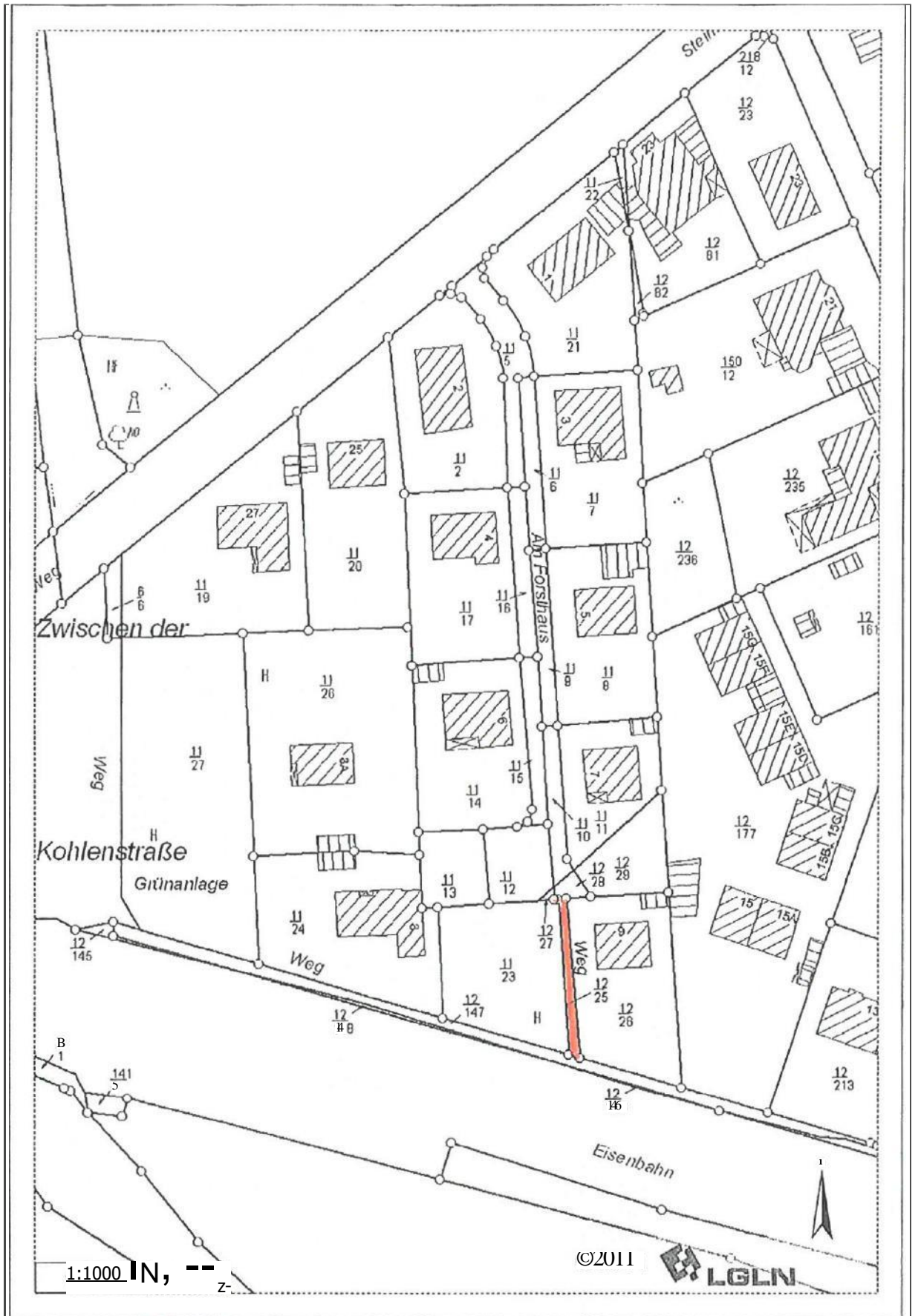
Hintergrund: Auszug aus den Geobasisdaten der Niedersächsischen Vermessungs- und Katasterverwaltung



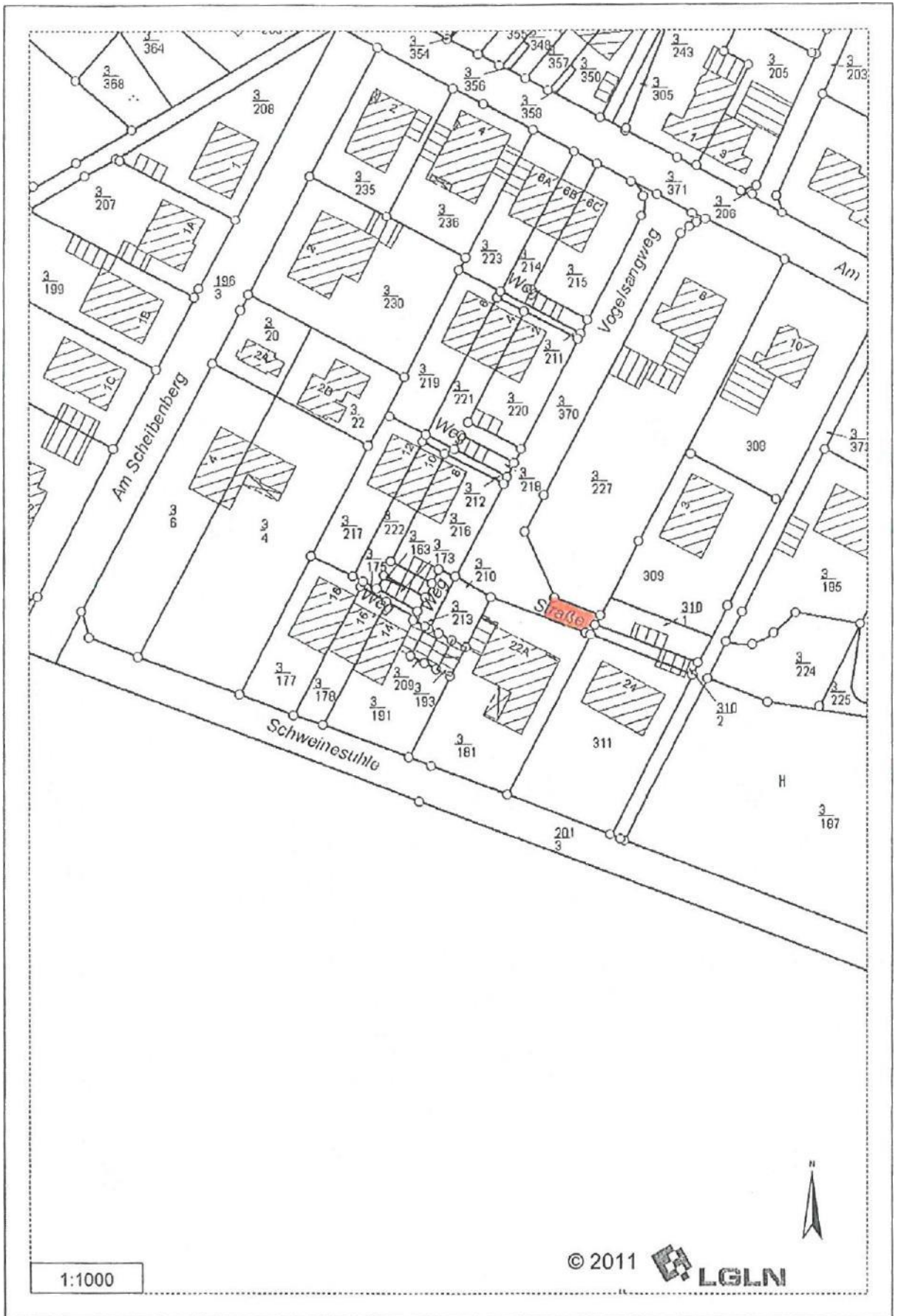
Hintergrund: Auszug aus den Geobasisdaten der Niedersächsischen Vermessungs- und Katasterverwaltung



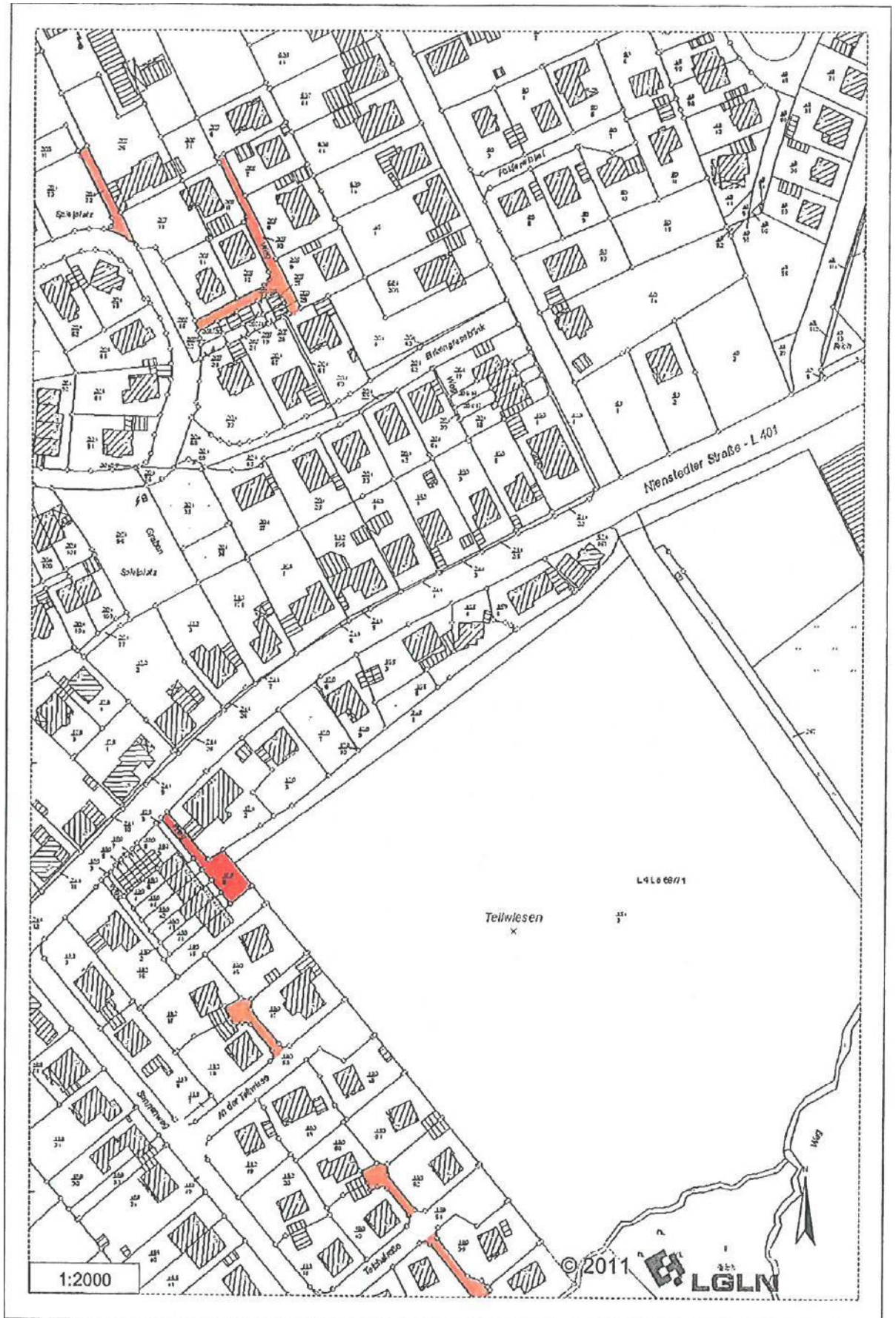
Hintergrund: Auszug aus den Geobasisdaten der Niedersächsischen Vermessungs- und Katasterverwaltung



Hintergrund: Auszug aus den Geobasisdaten der Niedersächsischen Vermessungs- und Katasterverwaltung



Hintergrund: Auszug aus den Geobasisdaten der Niedersächsischen Vermessungs- und Katasterverwaltung

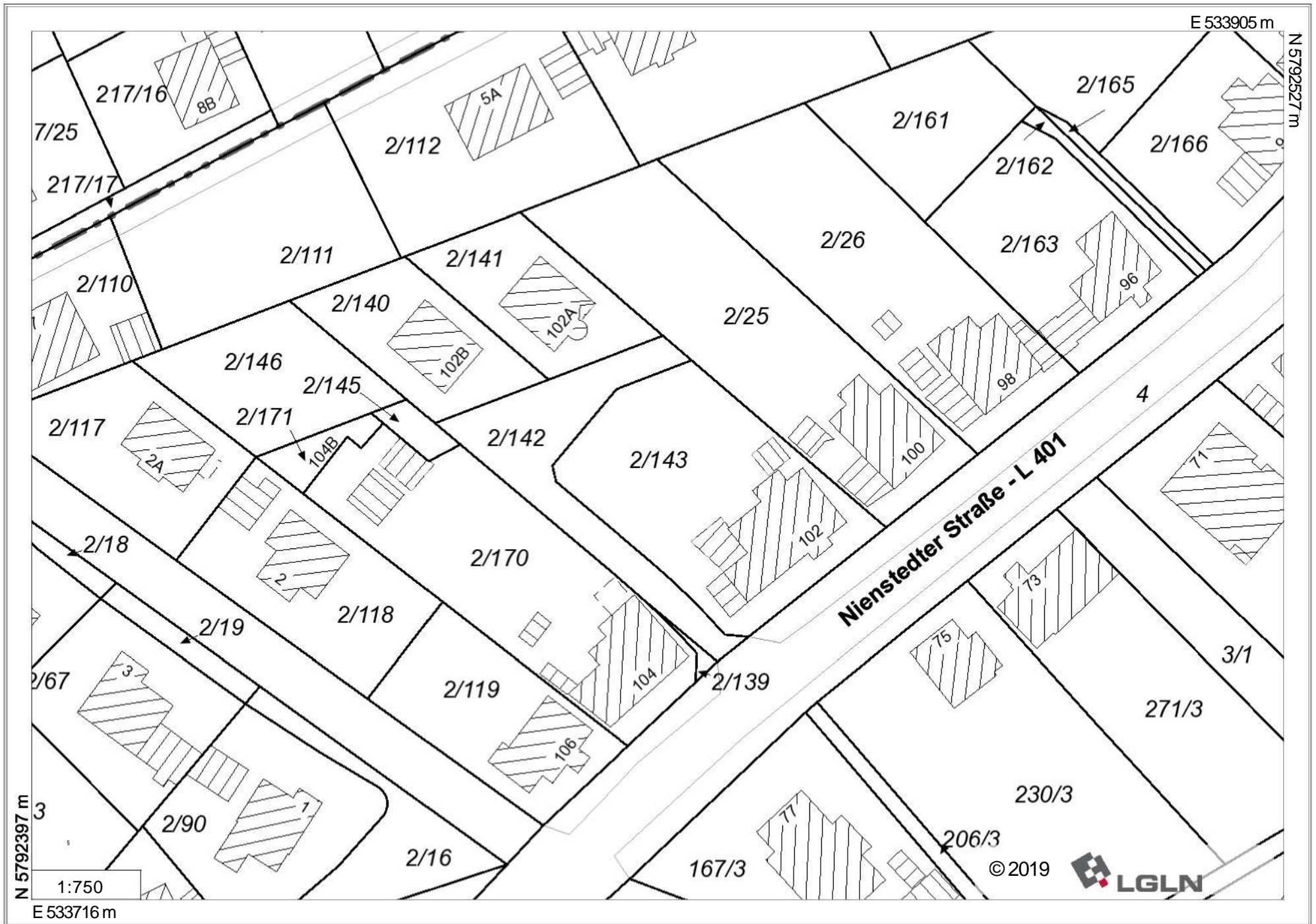


Hintergrund: Auszug aus den Geobasisdaten der Niedersächsischen Vermessungs- und Katasterverwaltung

Anlage 4.3



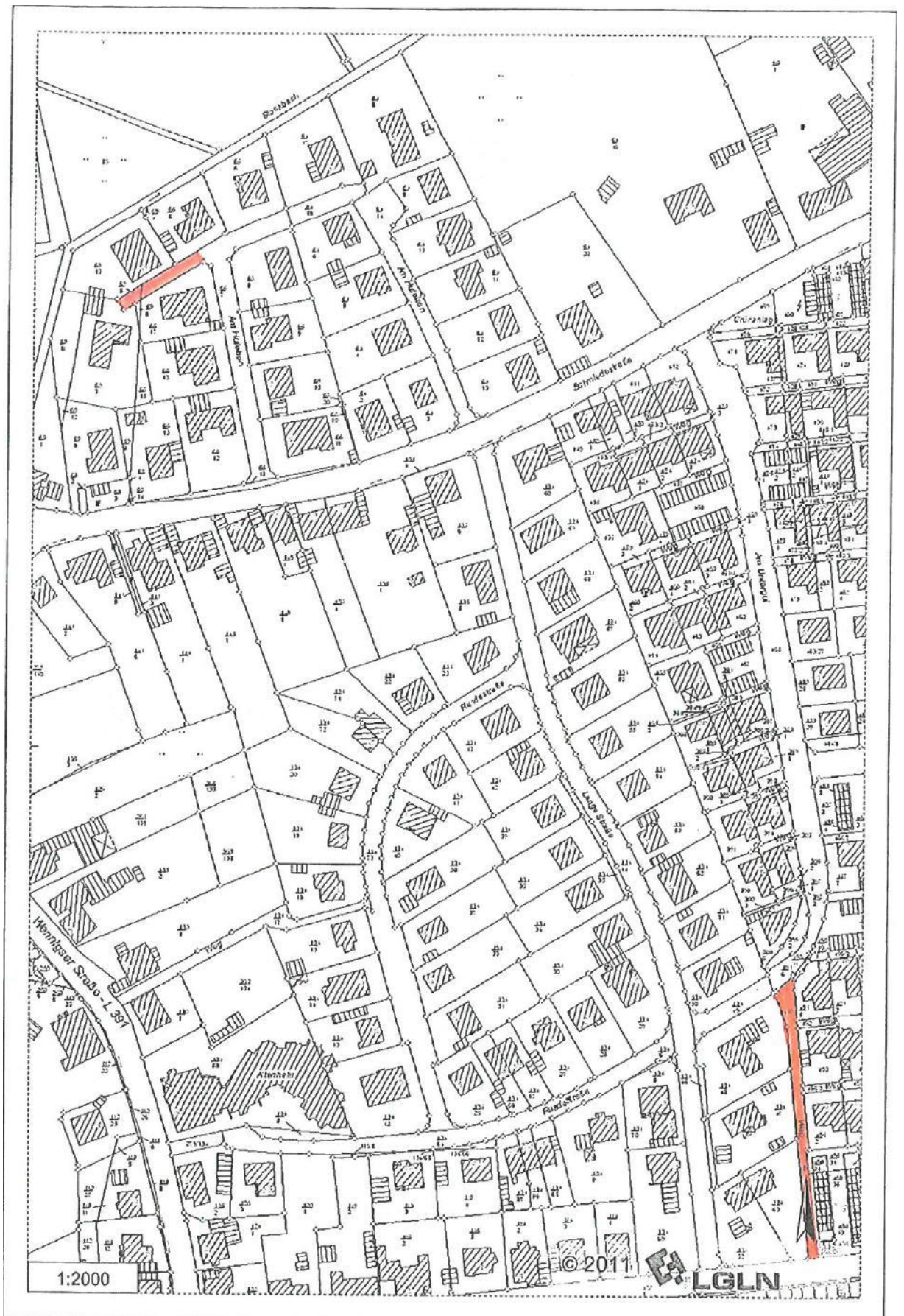
Hintergrund: Auszug aus den Geobasisdaten der Niedersächsischen Vermessungs- und Katasterverwaltung



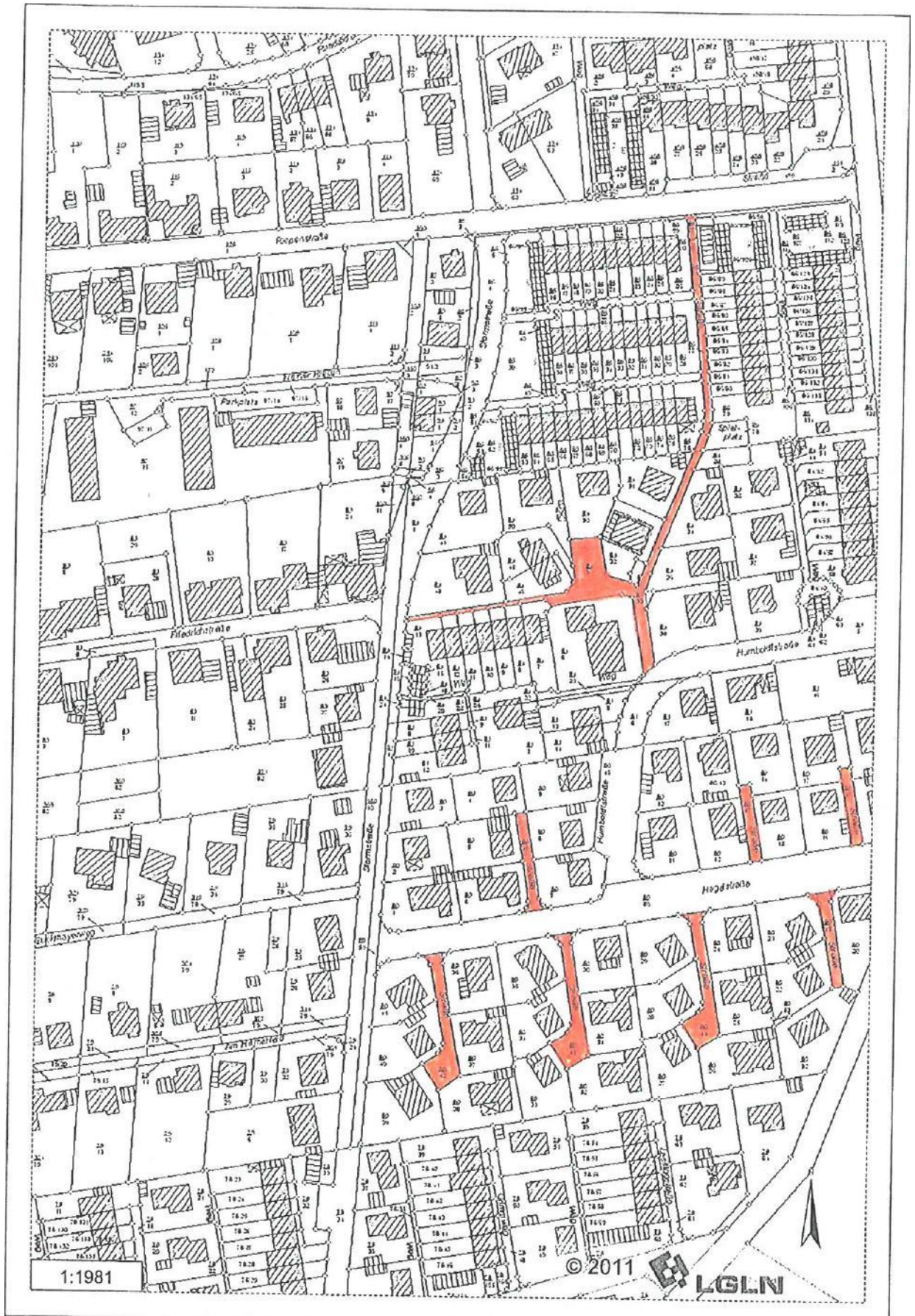
Hintergrund: Auszug aus den Geobasisdaten des Landesamtes für Geoinformation und Landesvermessung Niedersachsen



Hintergrund: Auszug aus den Geobasisdaten der Niedersächsischen Vermessungs- und Katasterverwaltung



Hintergrund: Auszug aus den Geobasisdaten der Niedersächsischen Vermessungs- und Katasterverwaltung



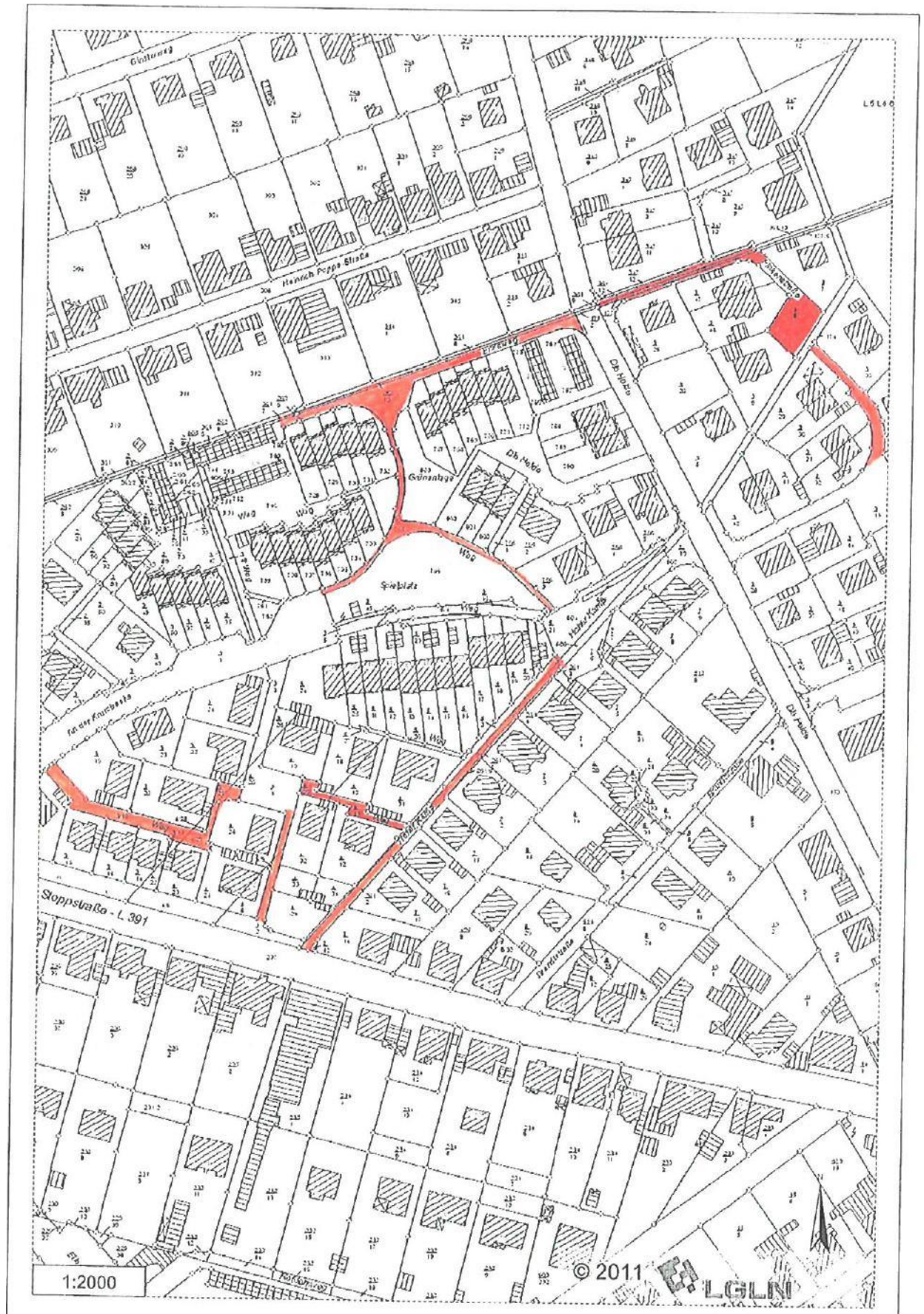
Hintergrund: Auszug aus den Geobasisdaten der Niedersächsischen Vermessungs- und Katasterverwaltung



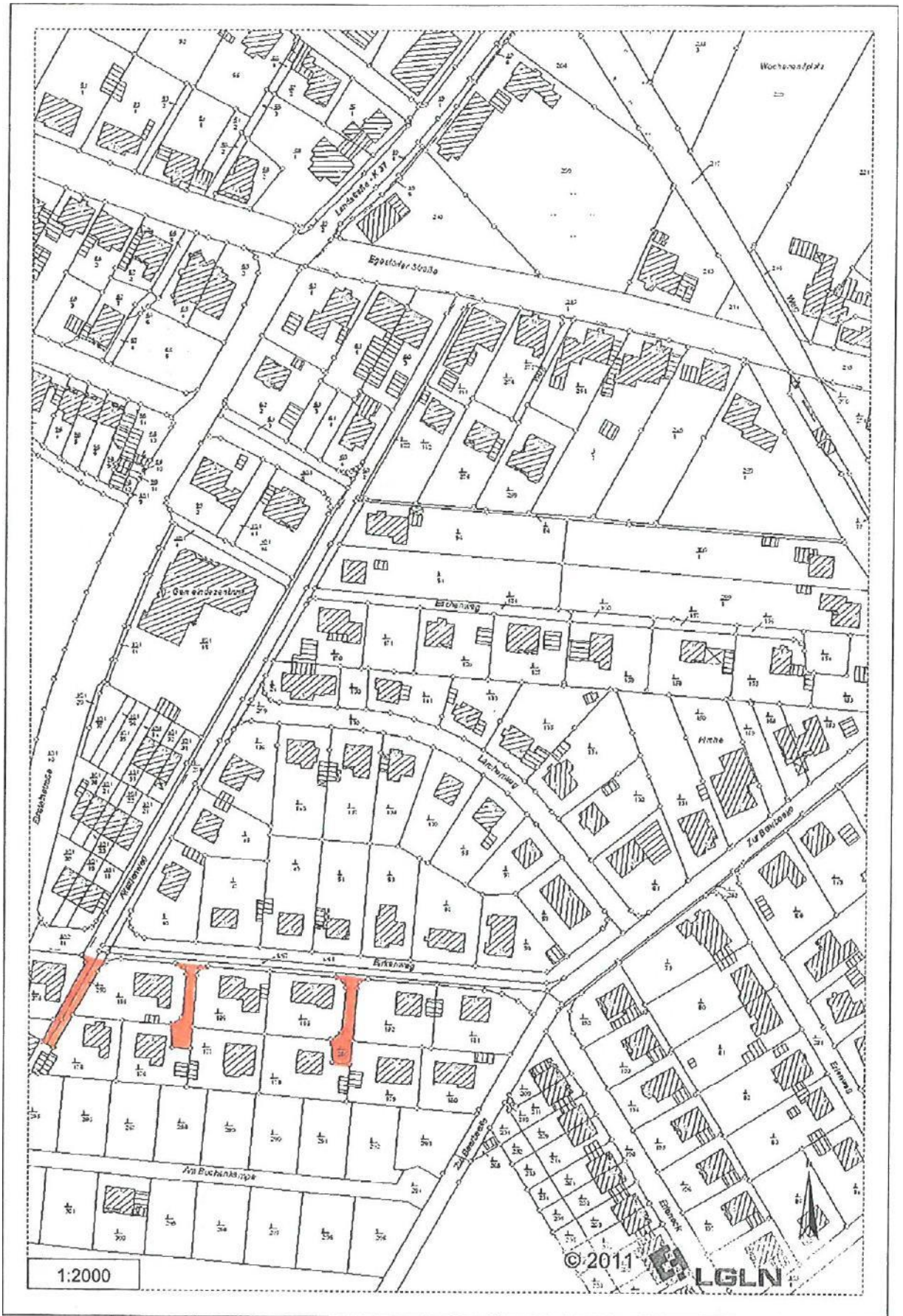
Hintergrund: Auszug aus den Geobasisdaten der Niedersächsischen Vermessungs- und Katasterverwaltung



Hintergrund: Auszug aus den Geobasisdaten der Niedersächsischen Vermessungs- und Katasterverwaltung
Anlage 4.11



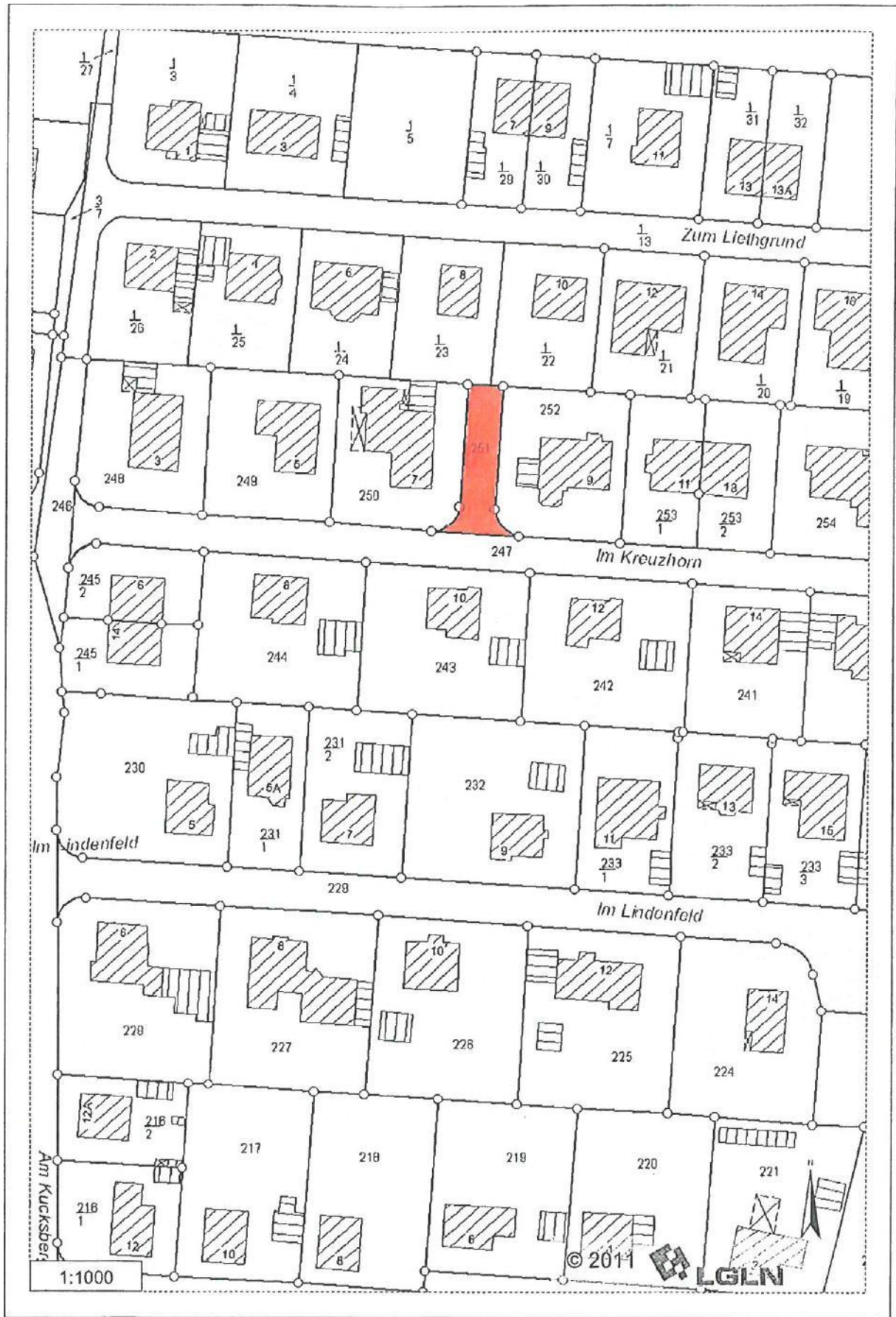
Hintergrund: Auszug aus den Geobasisdaten der Niedersächsischen Vermessungs- und Katasterverwaltung



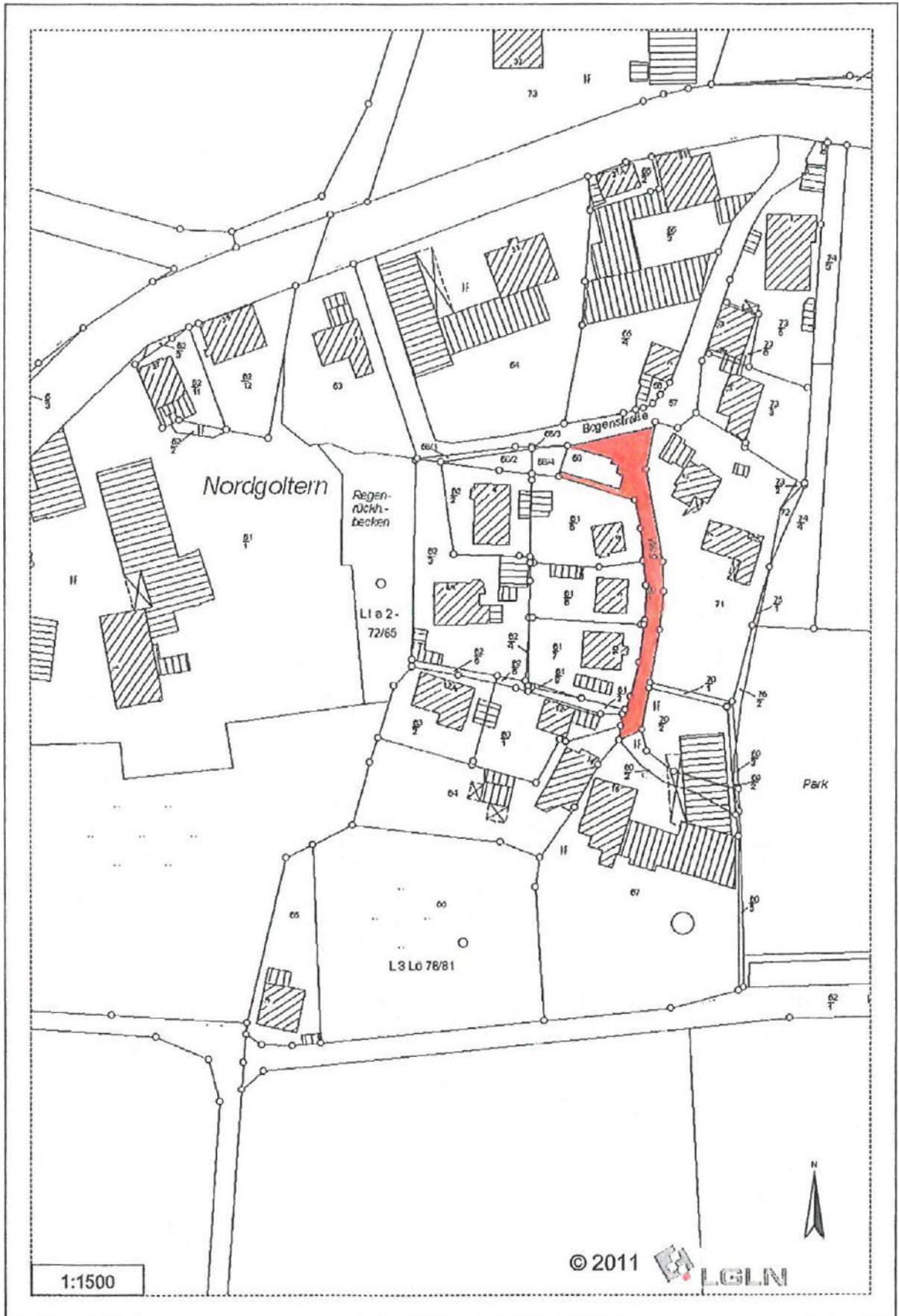
Hintergrund: Auszug aus den Geobasisdaten der Niedersächsischen Vermessungs- und Katasterverwaltung
Anlage 4.14



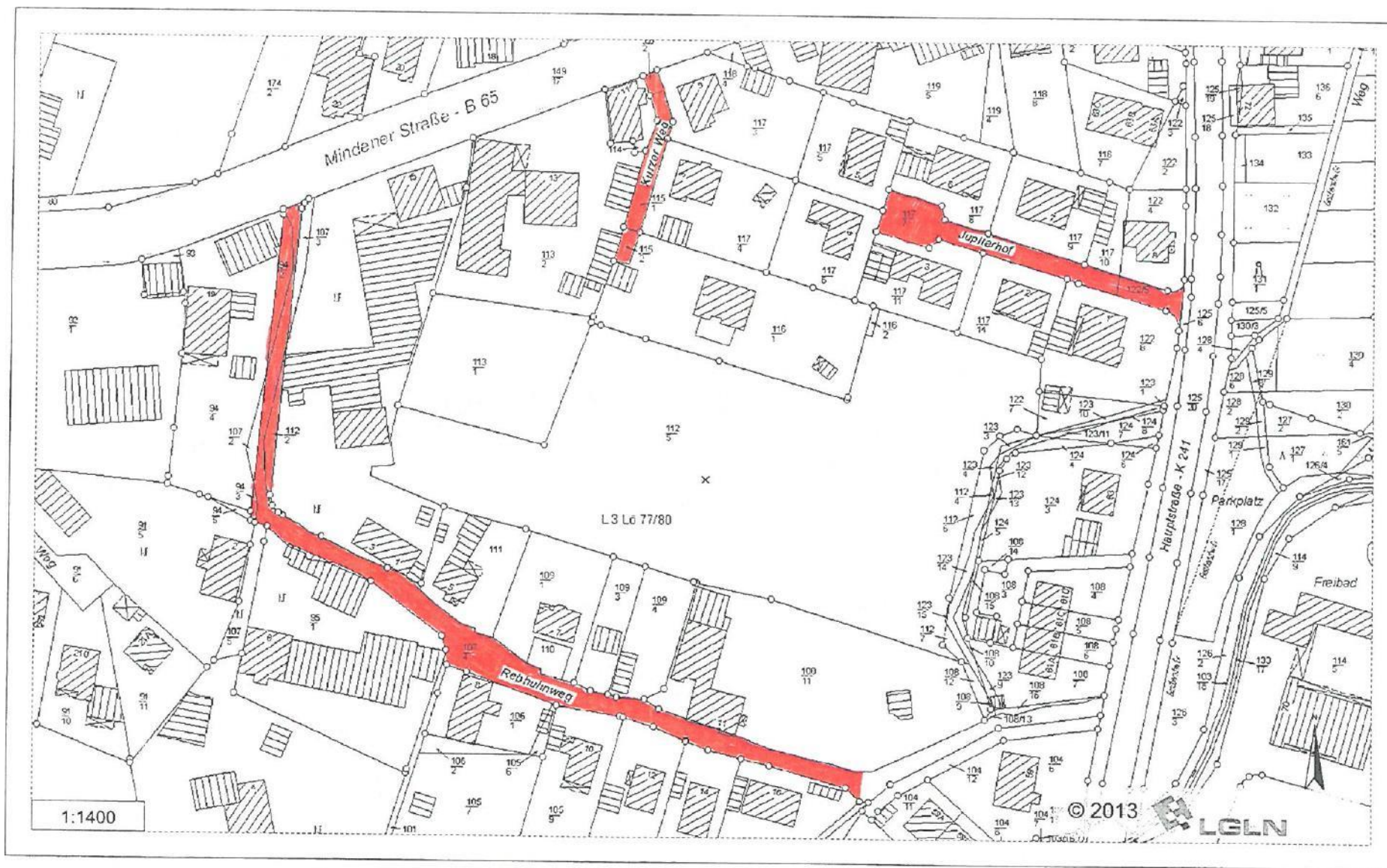
Hintergrund: Auszug aus den Geobasisdaten der Niedersächsischen Vermessungs- und Katasterverwaltung



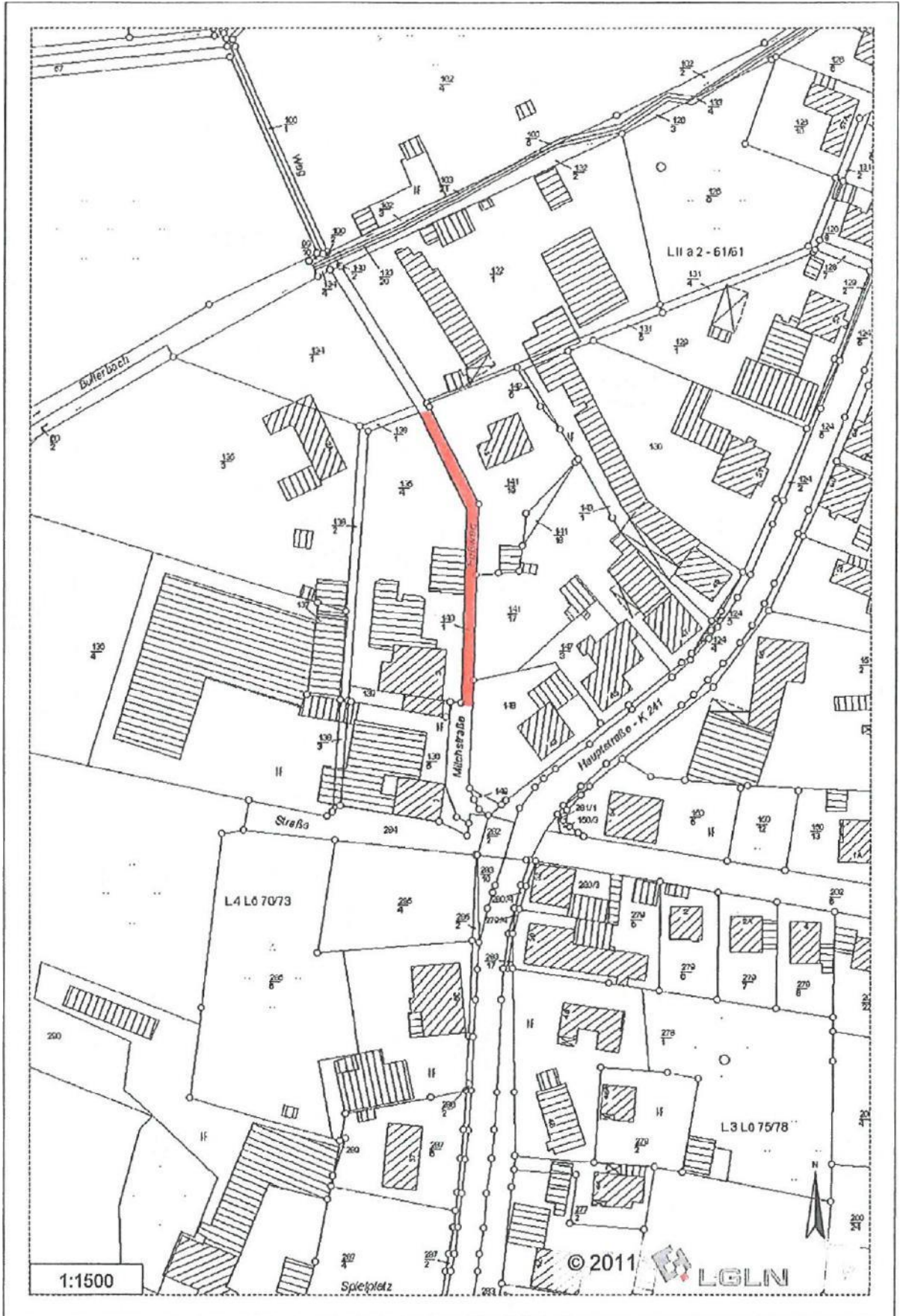
Hintergrund: Auszug aus den Geobasisdaten der Niedersächsischen Vermessungs- und Katasterverwaltung



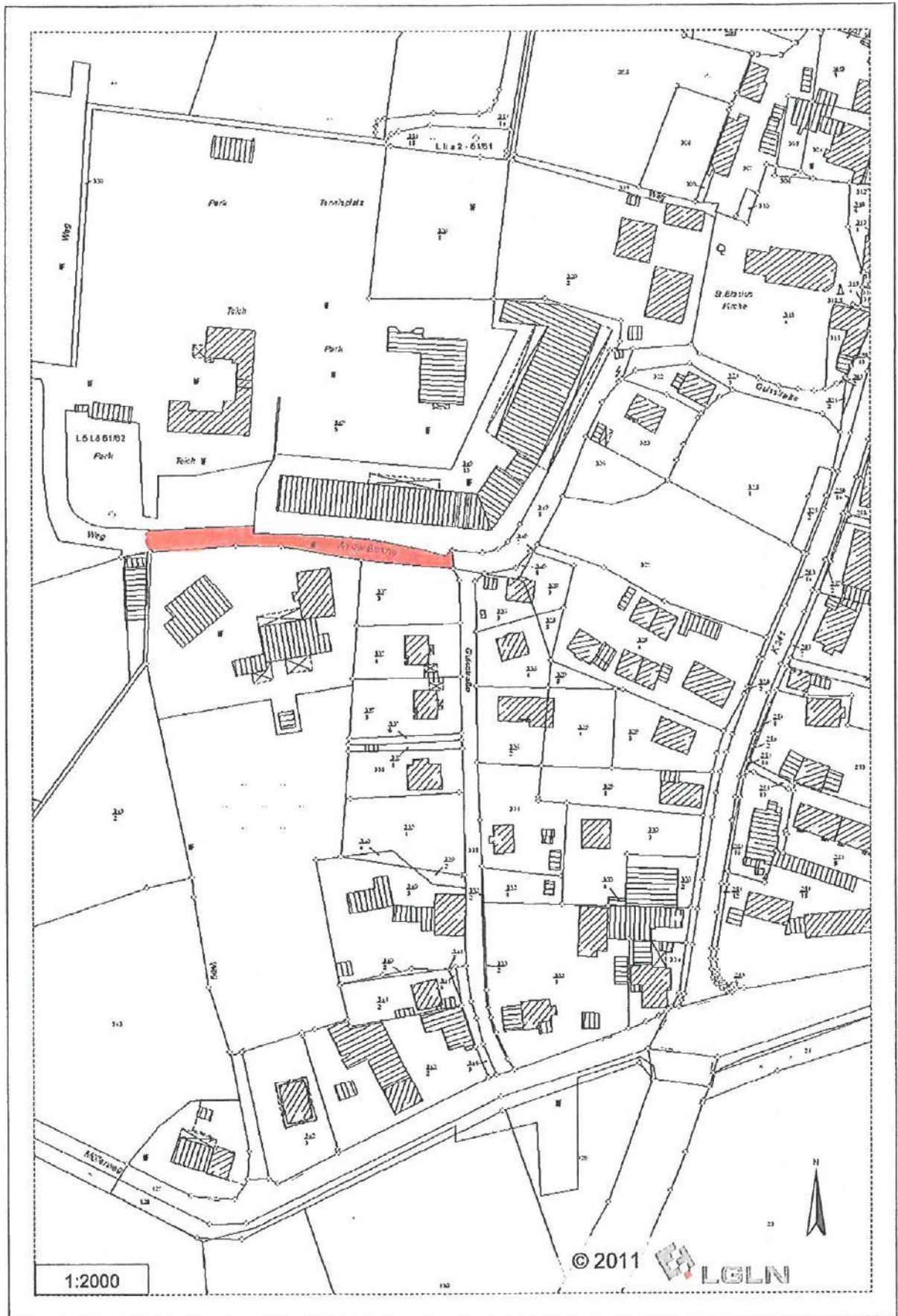
Hintergrund: Auszug aus den Geobasisdaten der Niedersächsischen Vermessungs- und Katasterverwaltung



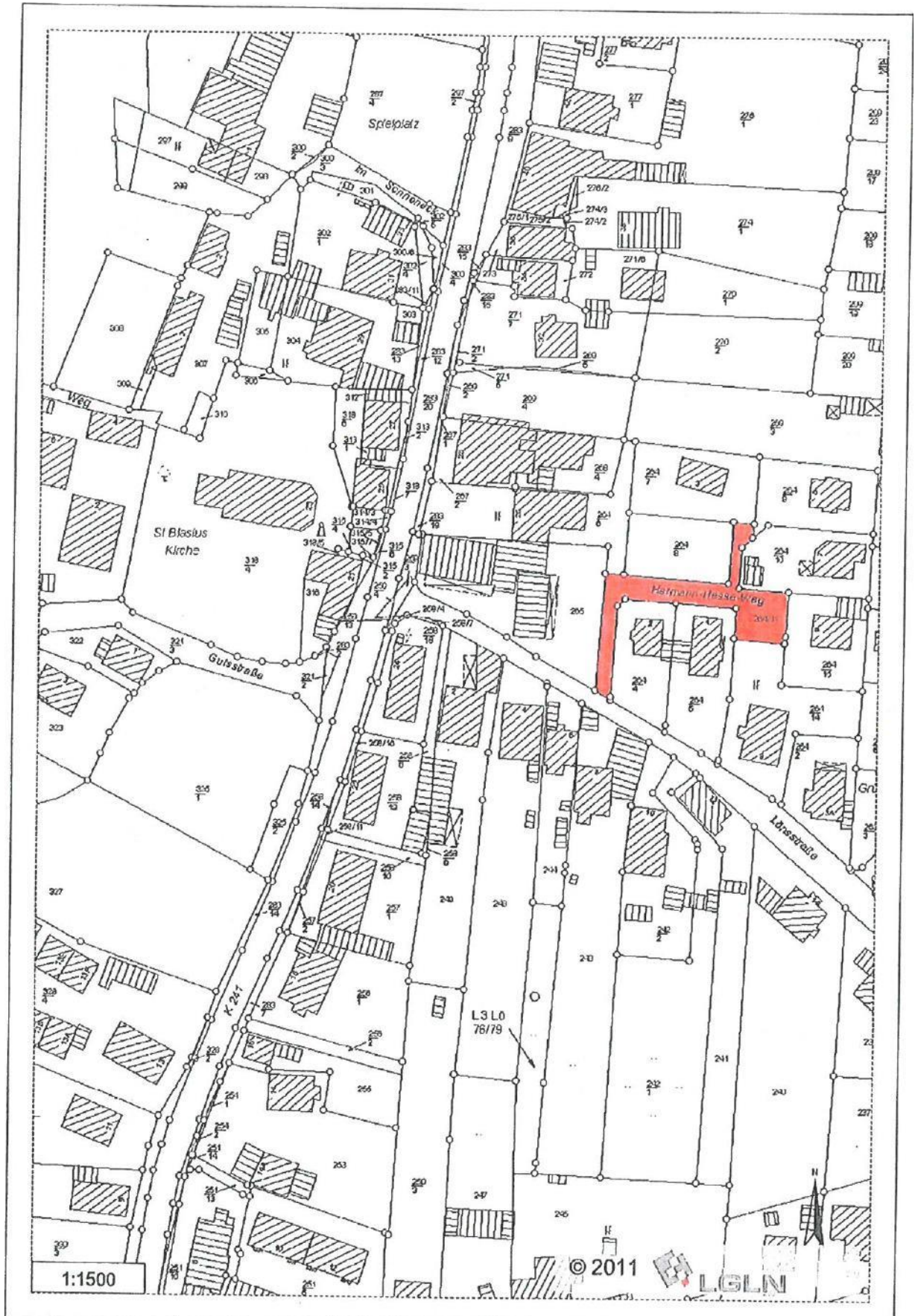
Hintergrund: Auszug aus den Geobasisdaten der Niedersächsischen Vermessungs- und Katasterverwaltung



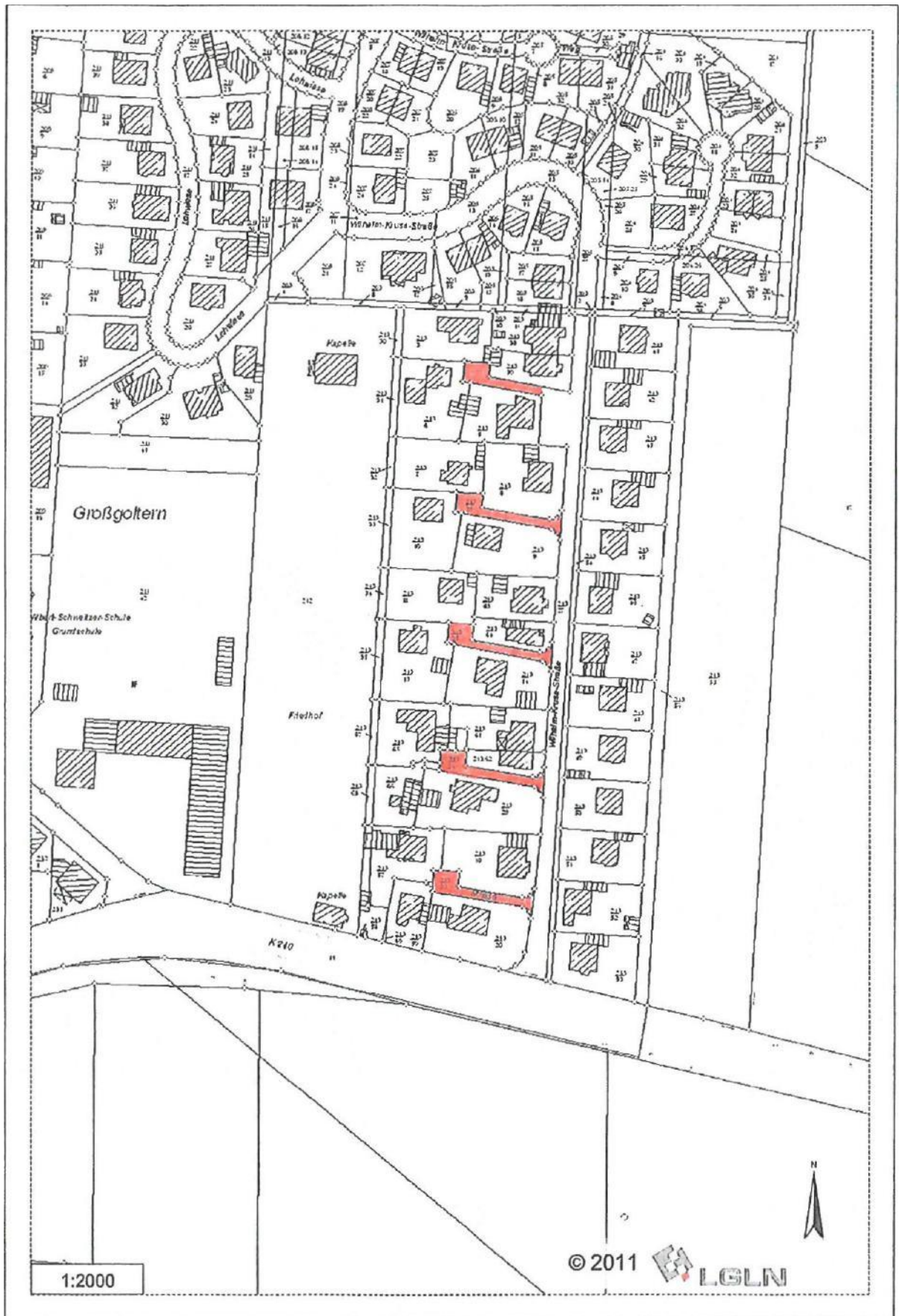
Hintergrund: Auszug aus den Geobasisdaten der Niedersächsischen Vermessungs- und Katasterverwaltung



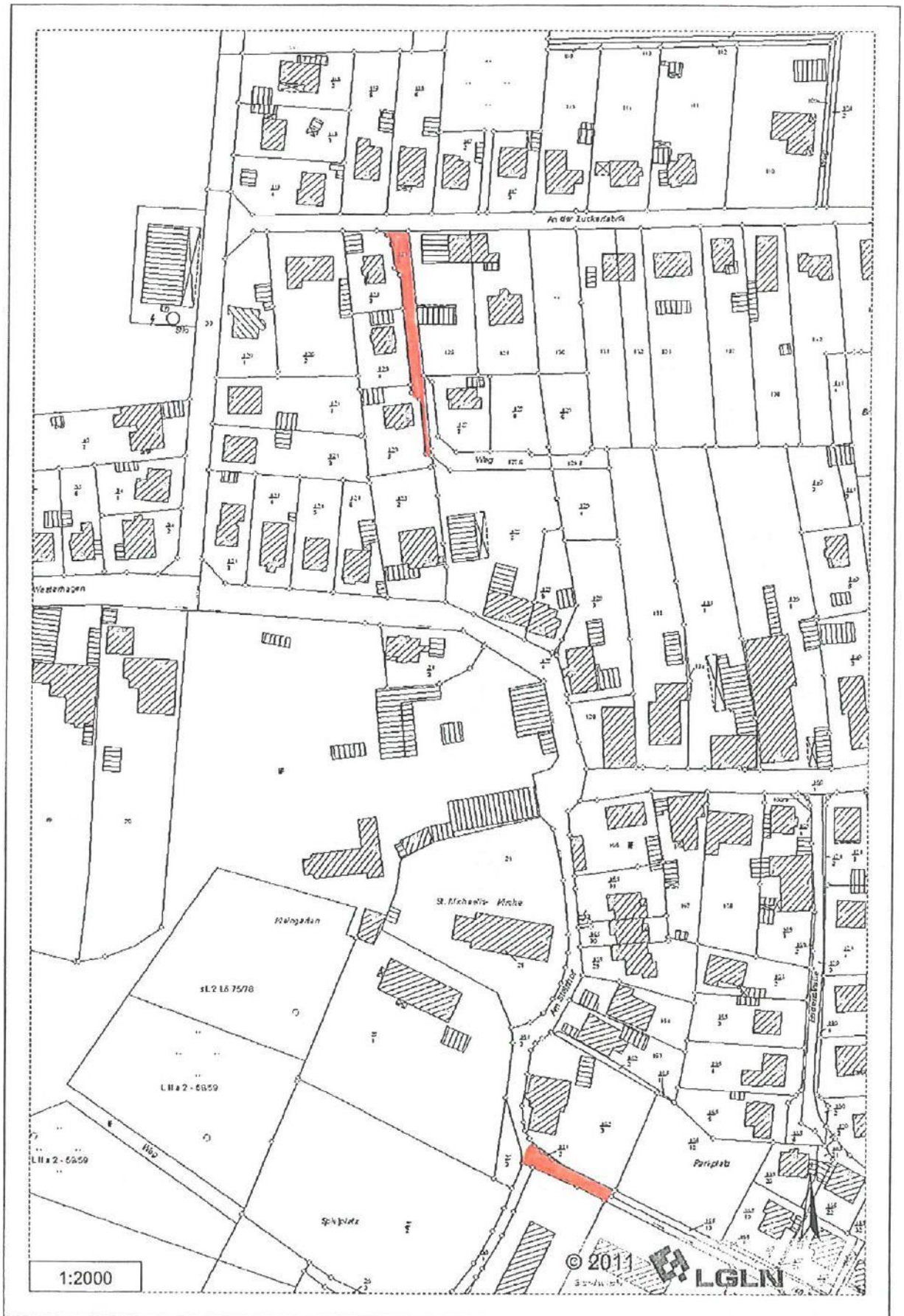
Hintergrund: Auszug aus den Geobasisdaten der Niedersächsischen Vermessungs- und Katasterverwaltung



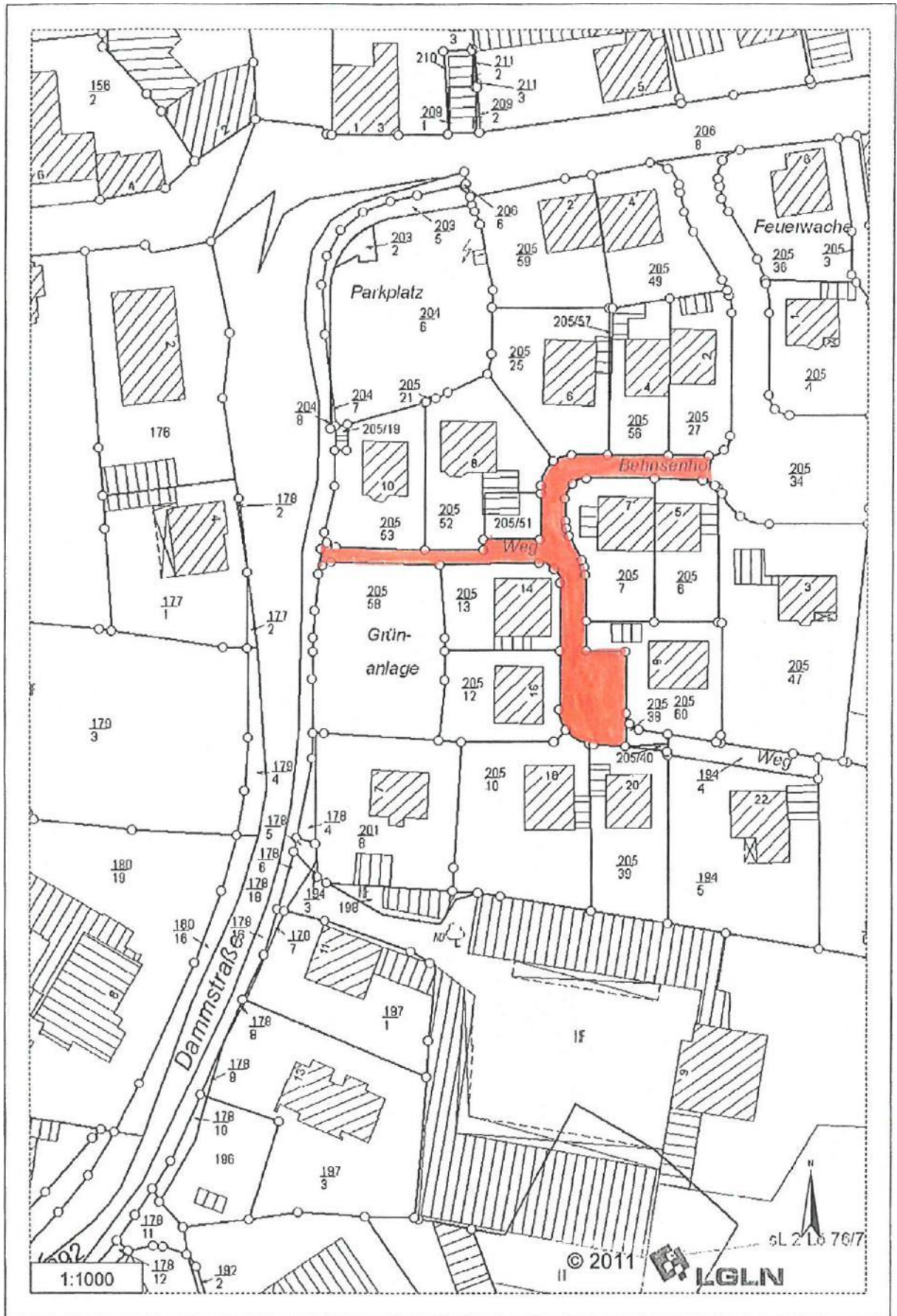
Hintergrund: Auszug aus den Geobasisdaten der Niedersächsischen Vermessungs- und Katasterverwaltung



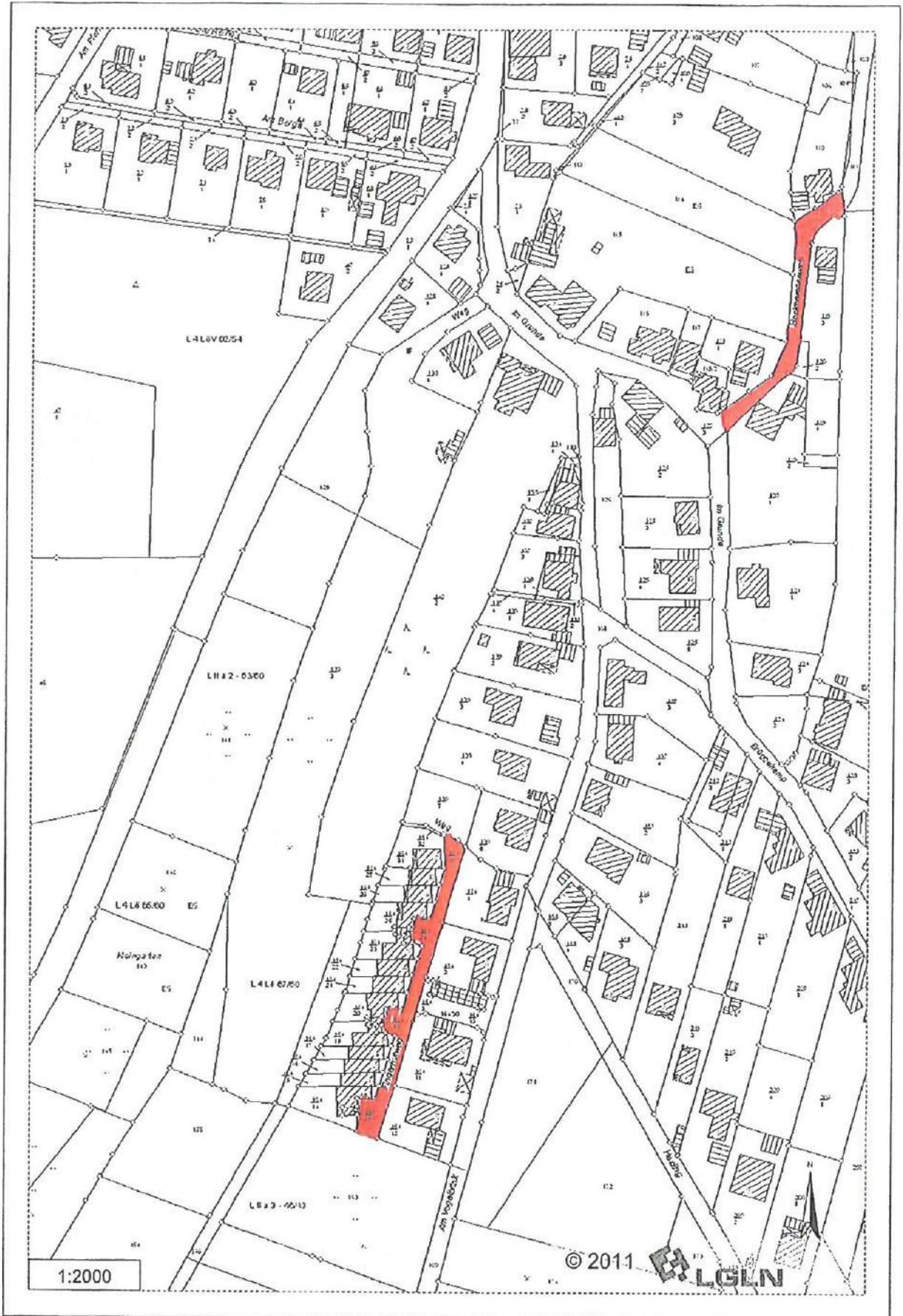
Hintergrund: Auszug aus den Geobasisdaten der Niedersächsischen Vermessungs- und Katasterverwaltung



Hintergrund: Auszug aus den Geobasisdaten der Niedersächsischen Vermessungs- und Katasterverwaltung

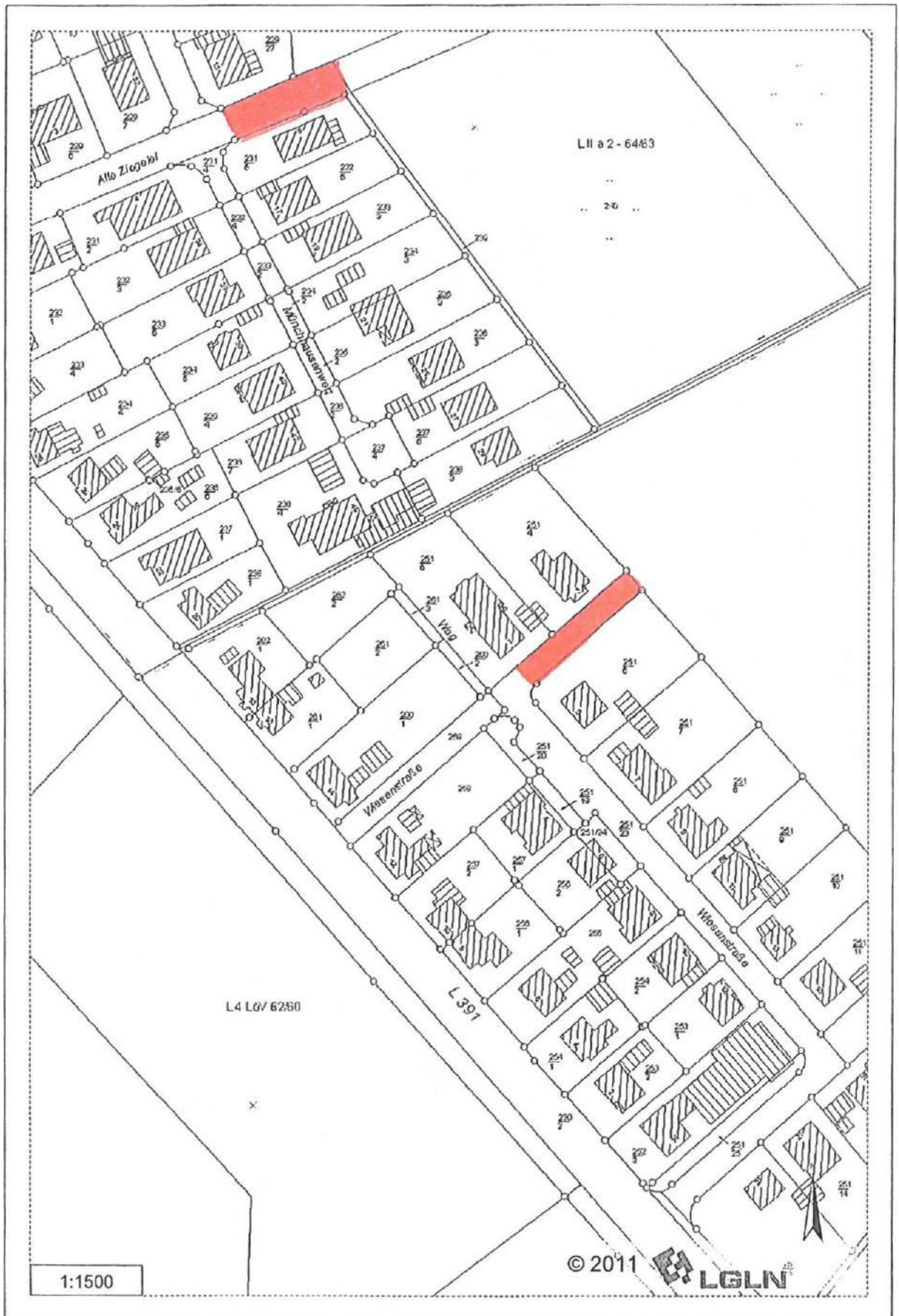


Hintergrund: Auszug aus den Geobasisdaten der Niedersächsischen Vermessungs- und Katasterverwaltung

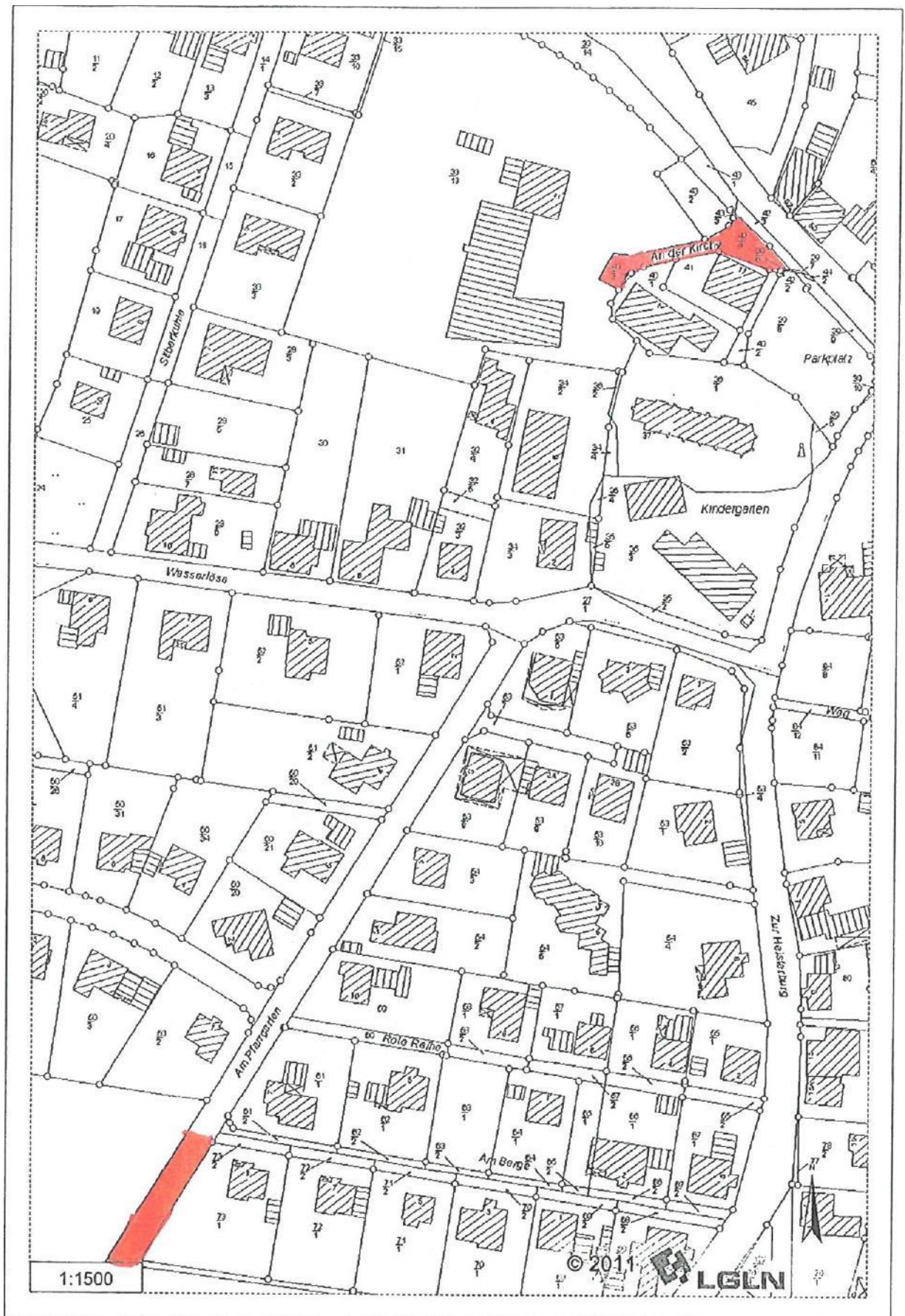


Hintergrund: Auszug aus den Geobasisdaten der Niedersächsischen Vermessungs- und Katasterverwaltung

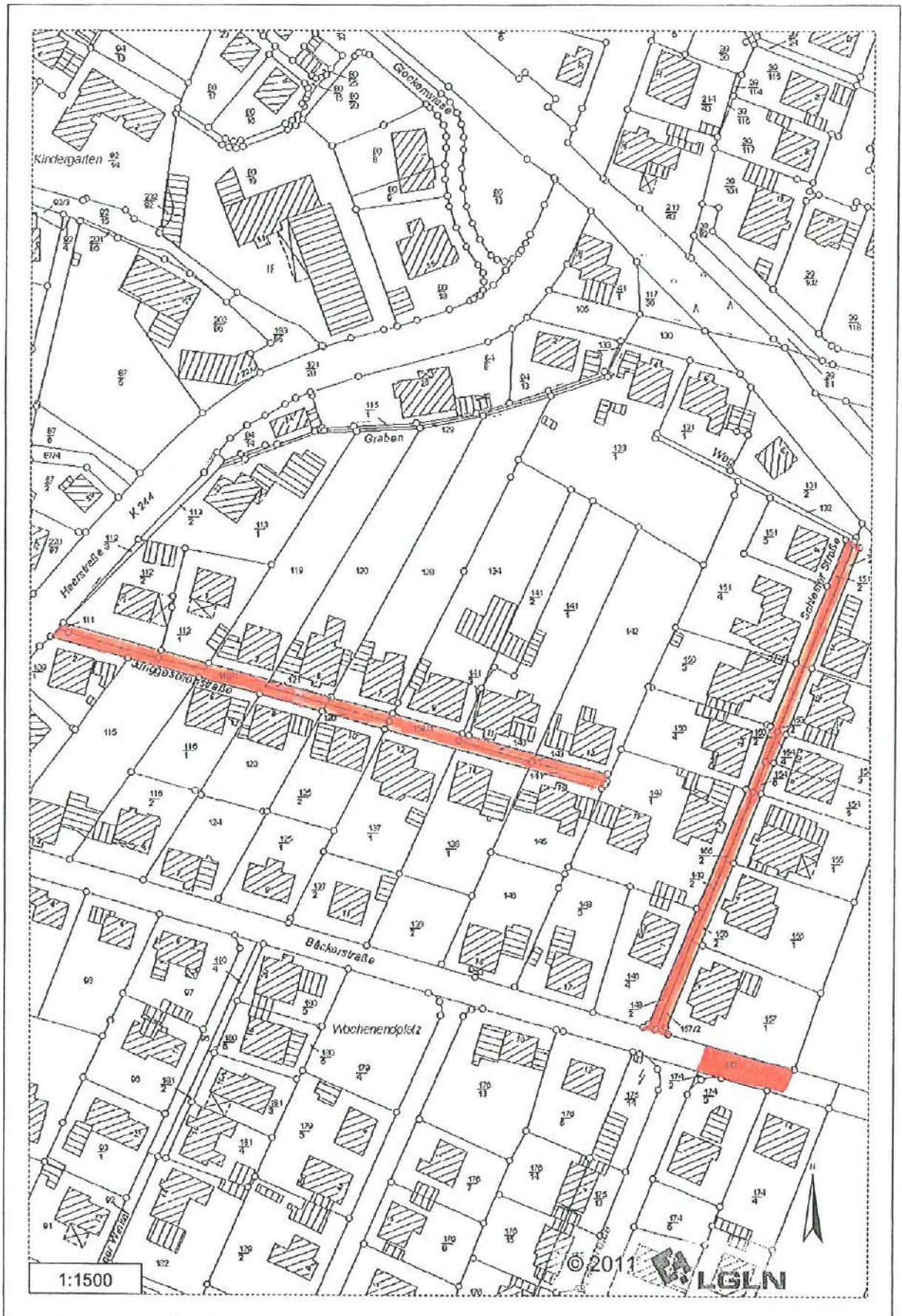
Anlage 8.1



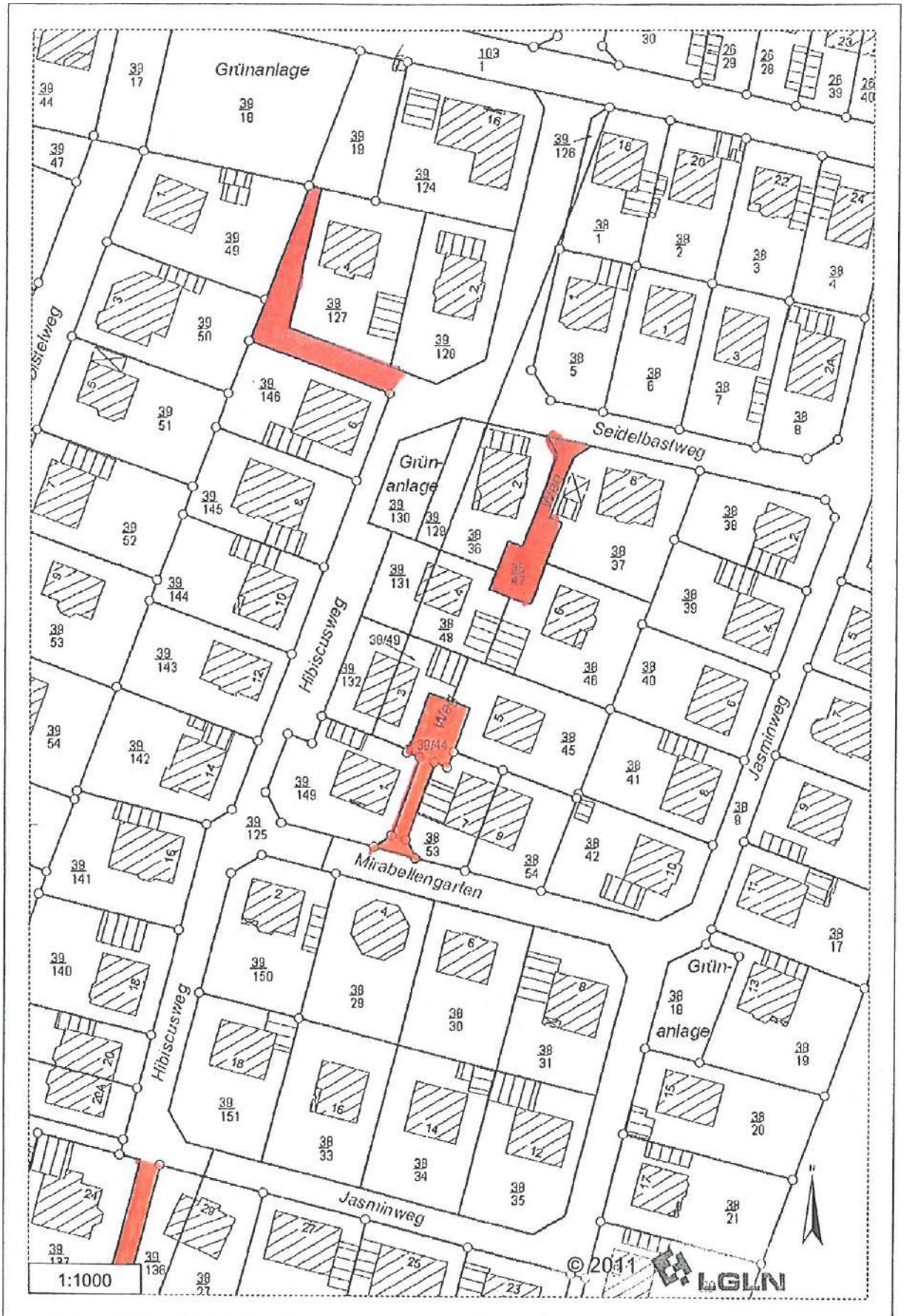
Hintergrund: Auszug aus den Geobasisdaten der Niedersächsischen Vermessungs- und Katasterverwaltung



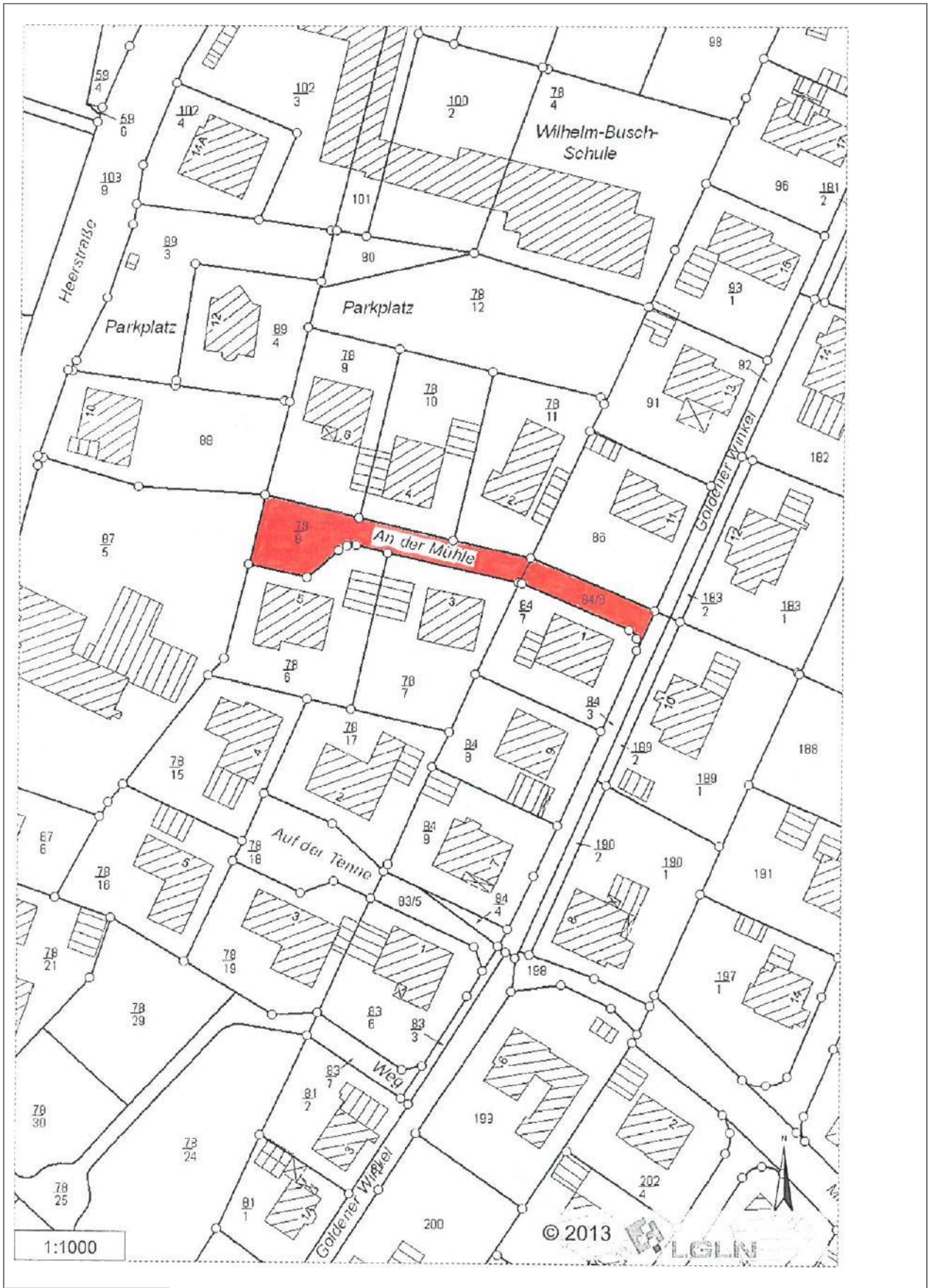
Hintergrund: Auszug aus den Geobasisdaten der Niedersächsischen Vermessungs- und Katasterverwaltung



Hintergrund: Auszug aus den Geobasisdaten der Niedersächsischen Vermessungs- und Katasterverwaltung



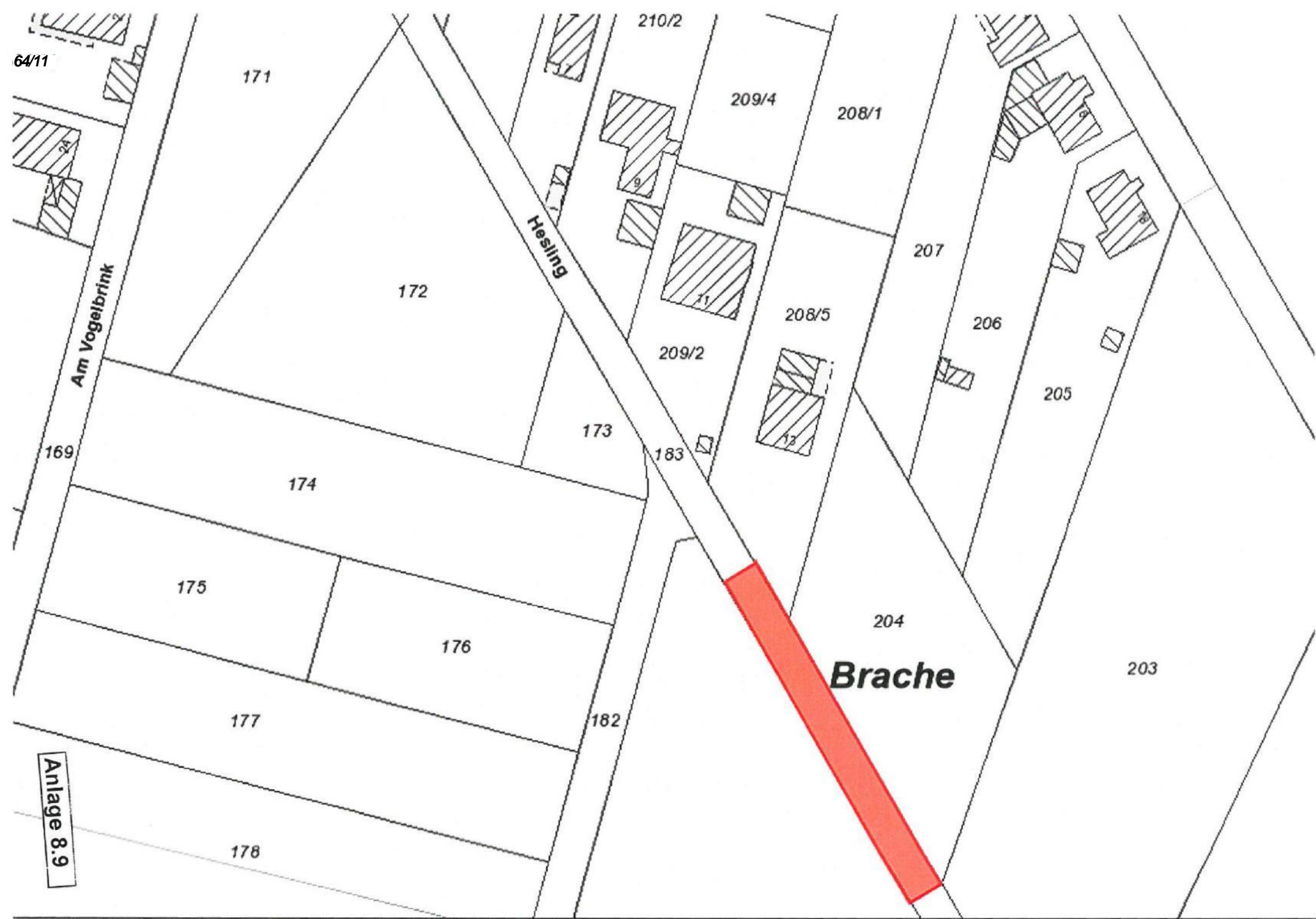
Hintergrund: Auszug aus den Geobasisdaten der Niedersächsischen Vermessungs- und Katasterverwaltung

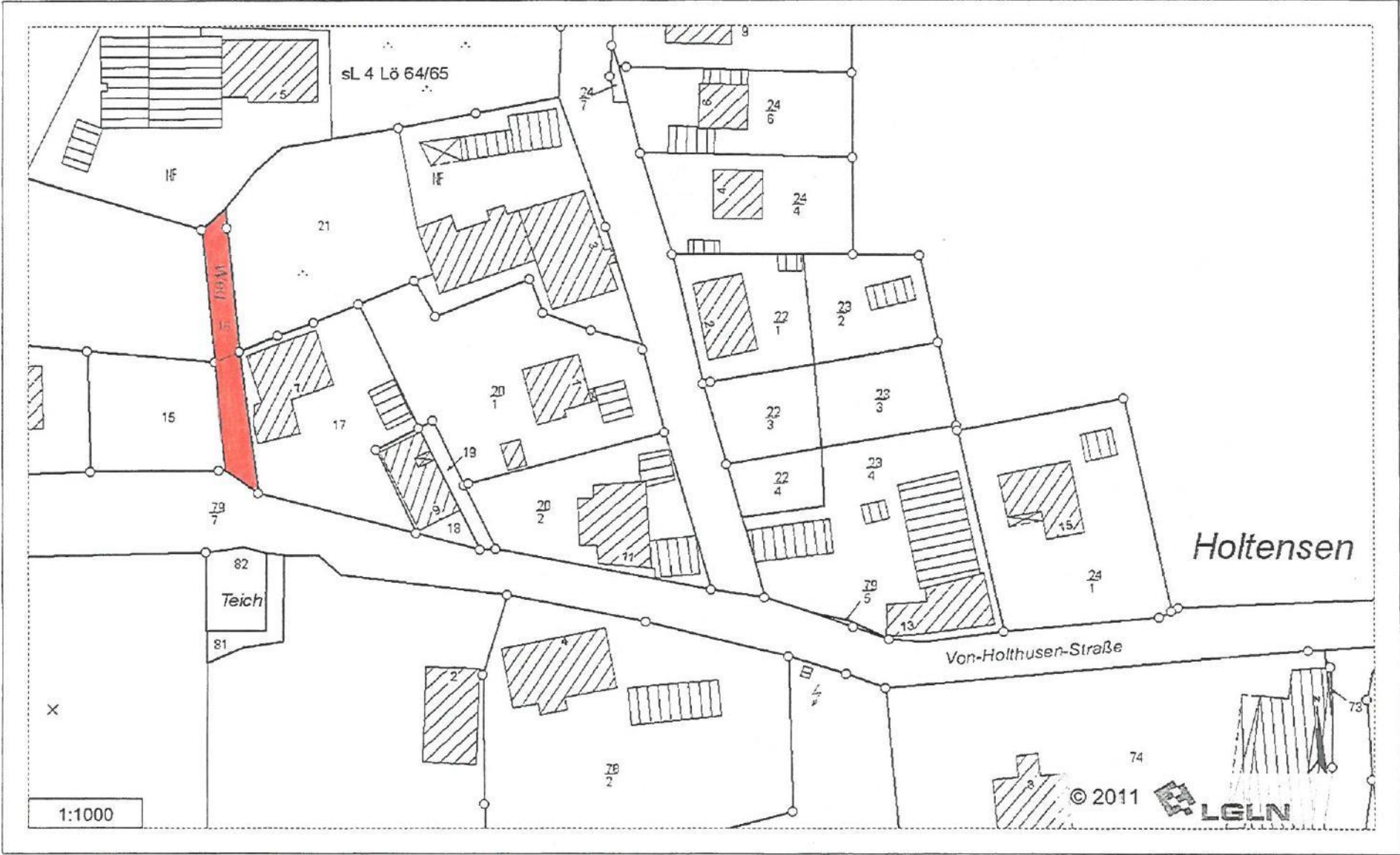


Hintergrund: Auszug aus den Geobasisdaten der Niedersächsischen Vermessungs- und Katasterverwaltung



Hintergrund: Auszug aus den Geobasisdaten der Niedersächsischen Vermessungs- und Katasterverwaltung





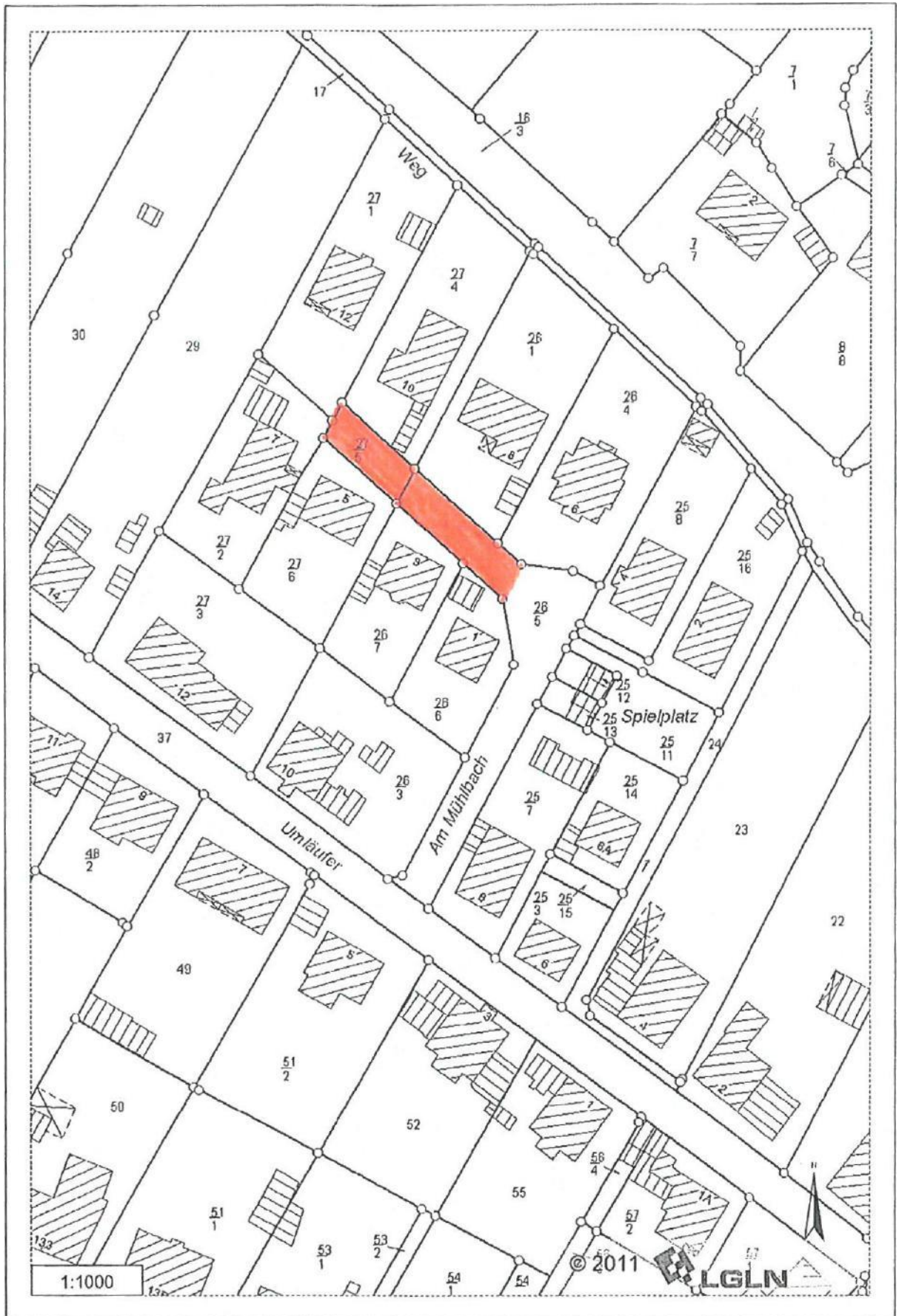
CD
cd

Hintergrund: Auszug aus den Geobasisdaten der Niedersächsischen Vermessungs- und Katasterverwaltung



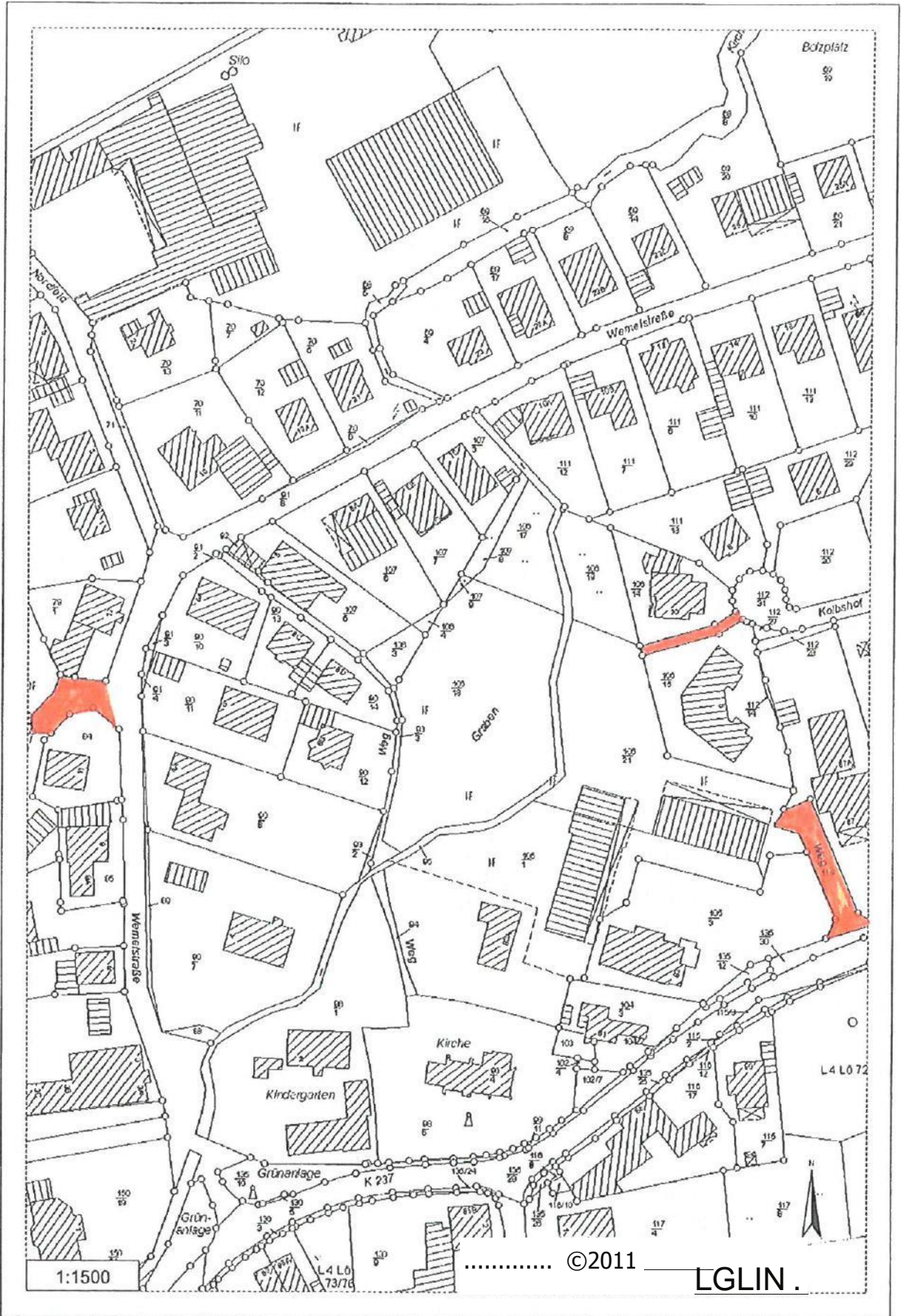
Hintergrund: Auszug aus den Geobasisdaten der Niedersächsischen Vermessungs- und Katasterverwaltung

Anlage 10.1



Hintergrund: Auszug aus den Geobasisdaten der Niedersächsischen Vermessungs- und Katasterverwaltung

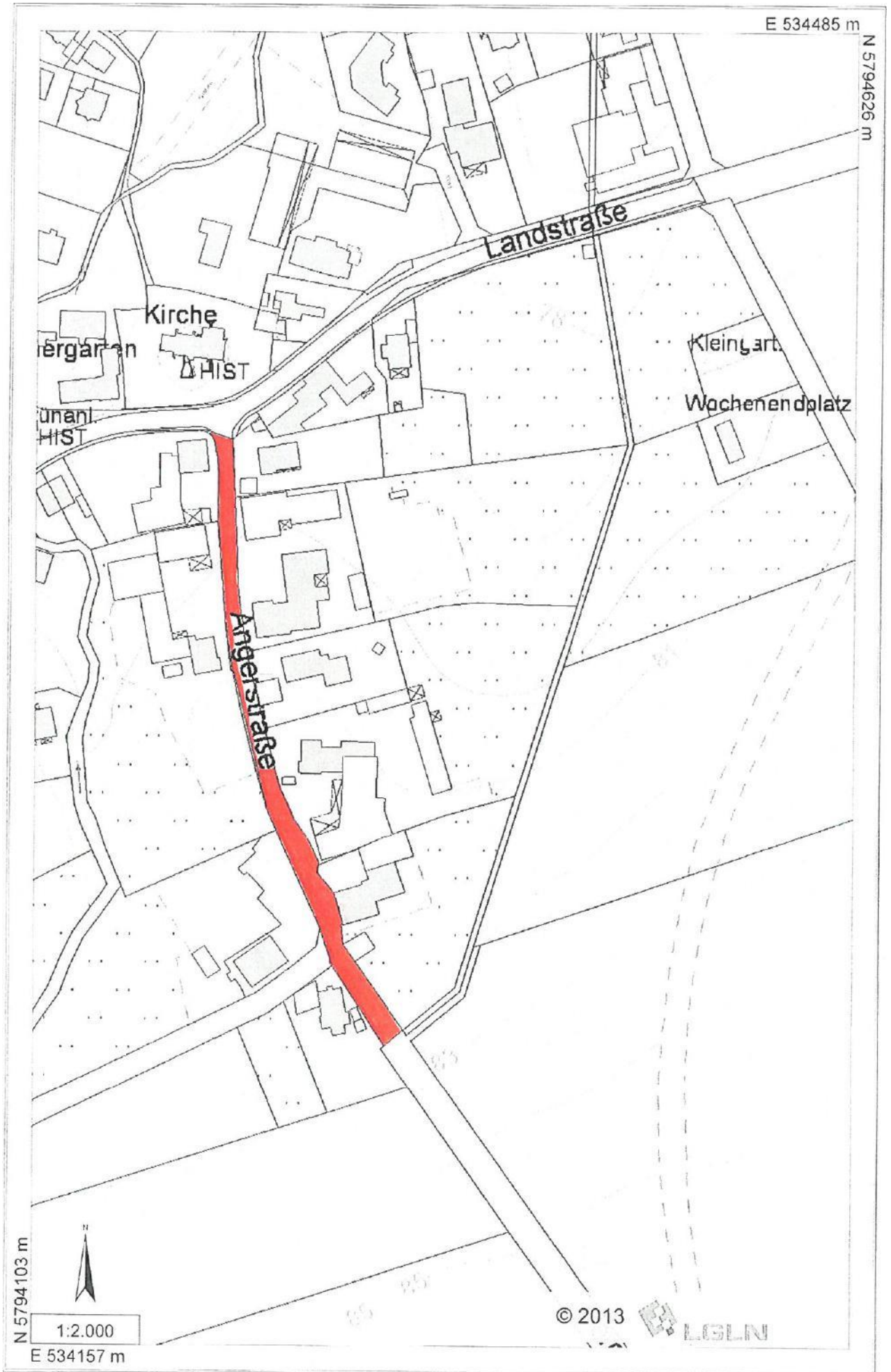
Anlage 10.2



Hintergrund: Auszug aus den Geobasisdaten der Niedersächsische Vermessungs- und Katasterverwaltung

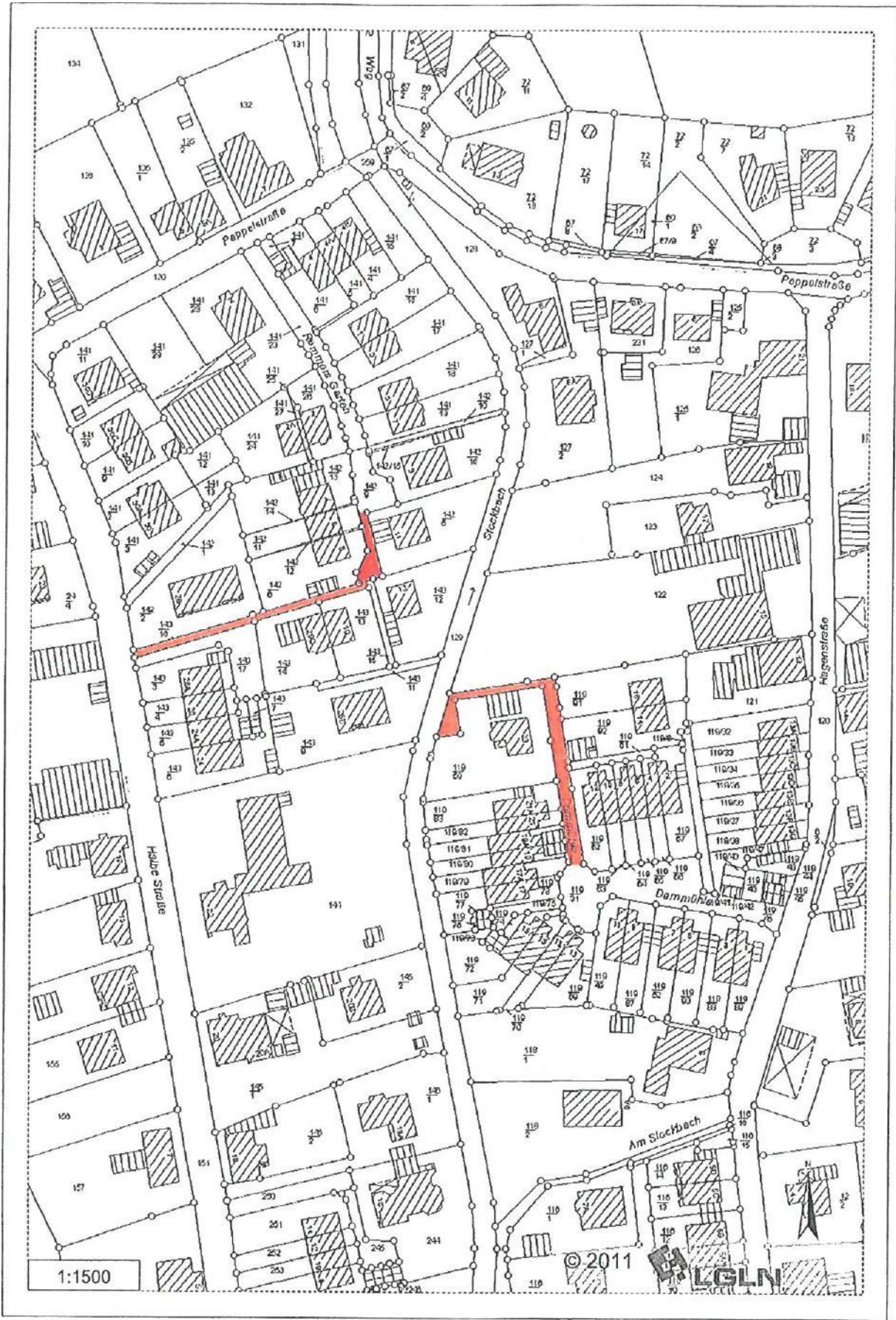


Hintergrund: Auszug aus den Geobasisdaten der Niedersächsischen Vermessungs- und Katasterverwaltung
Anlage 10.5



Hintergrund: Auszug aus den Geobasisdaten der LGLN, 2013

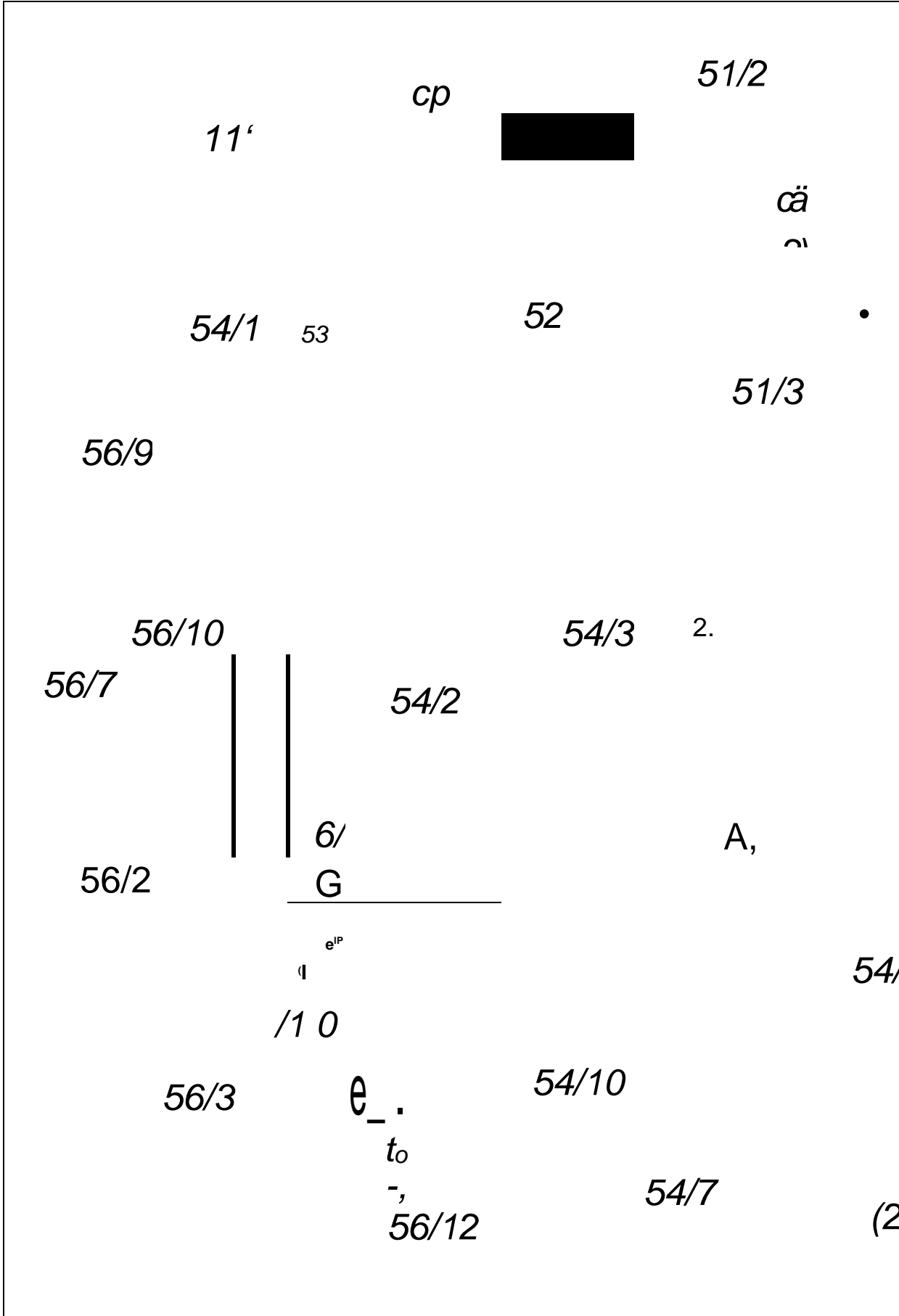
AnZaje z10, 6



Hintergrund: Auszug aus den Geobasisdaten der Niedersächsischen Vermessungs- und Katasterverwaltung
Anlage 11.1

E 536736 m

N 5795112 m



§

© 2017

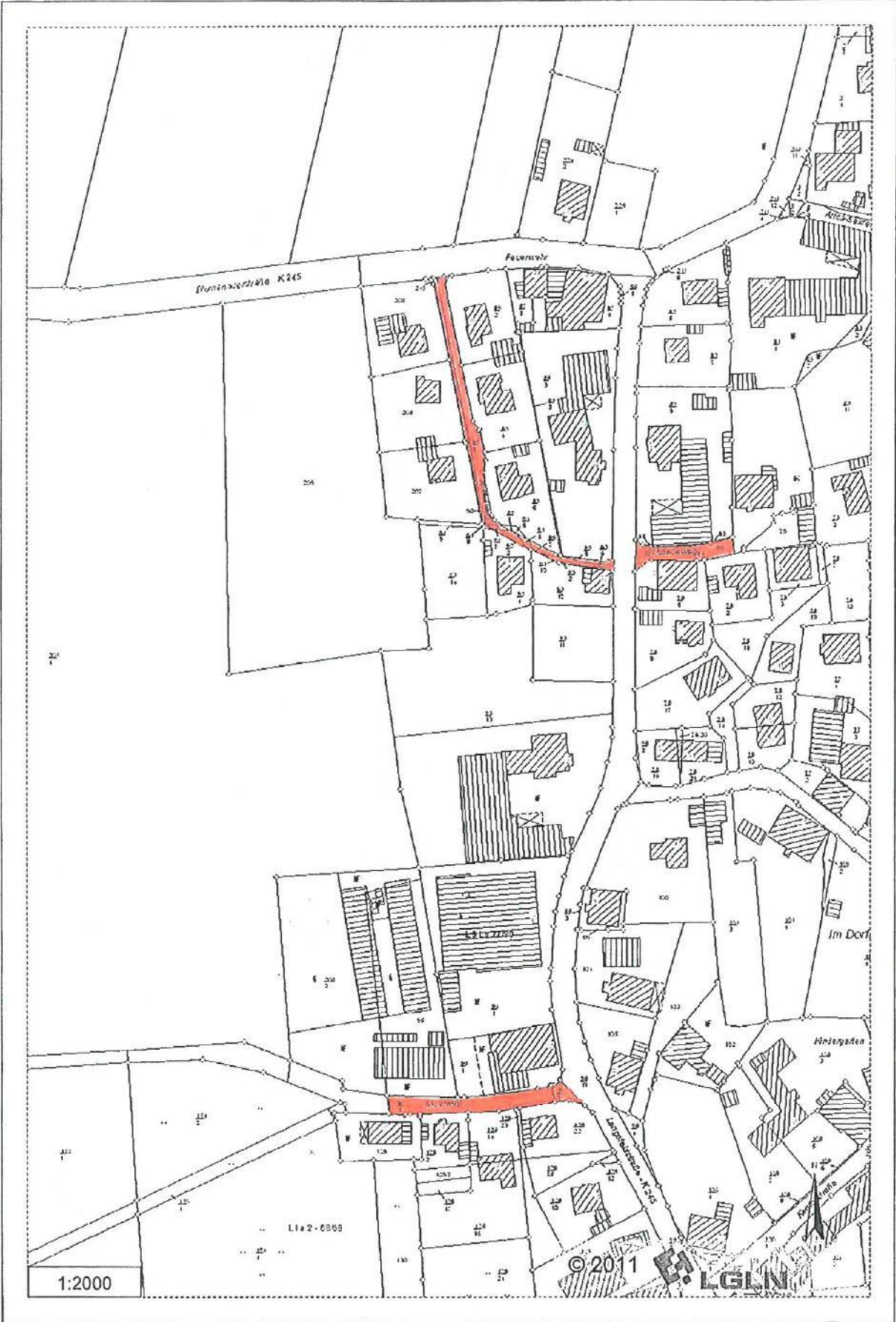
e

1:500

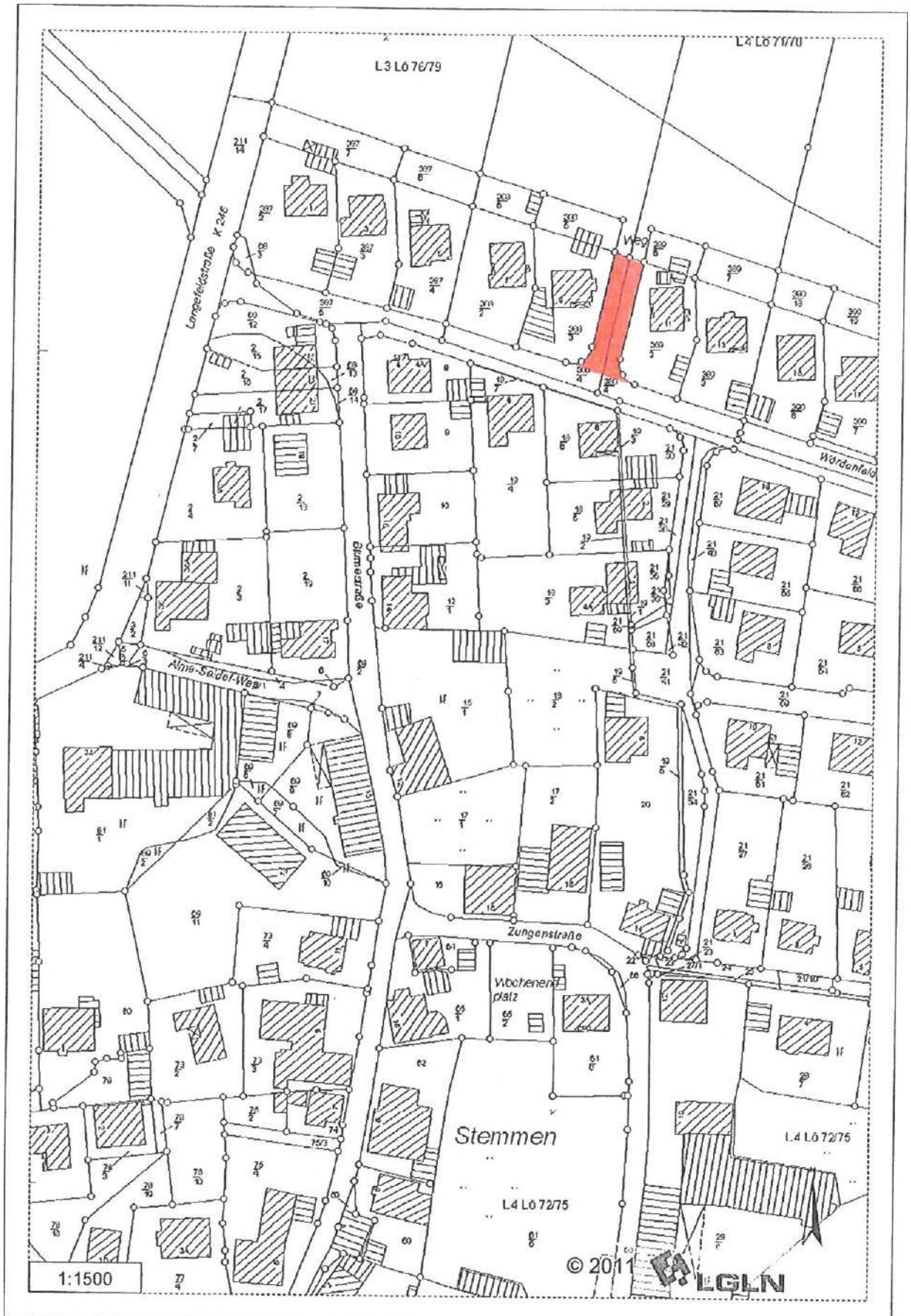
LGLN

E 536654 m

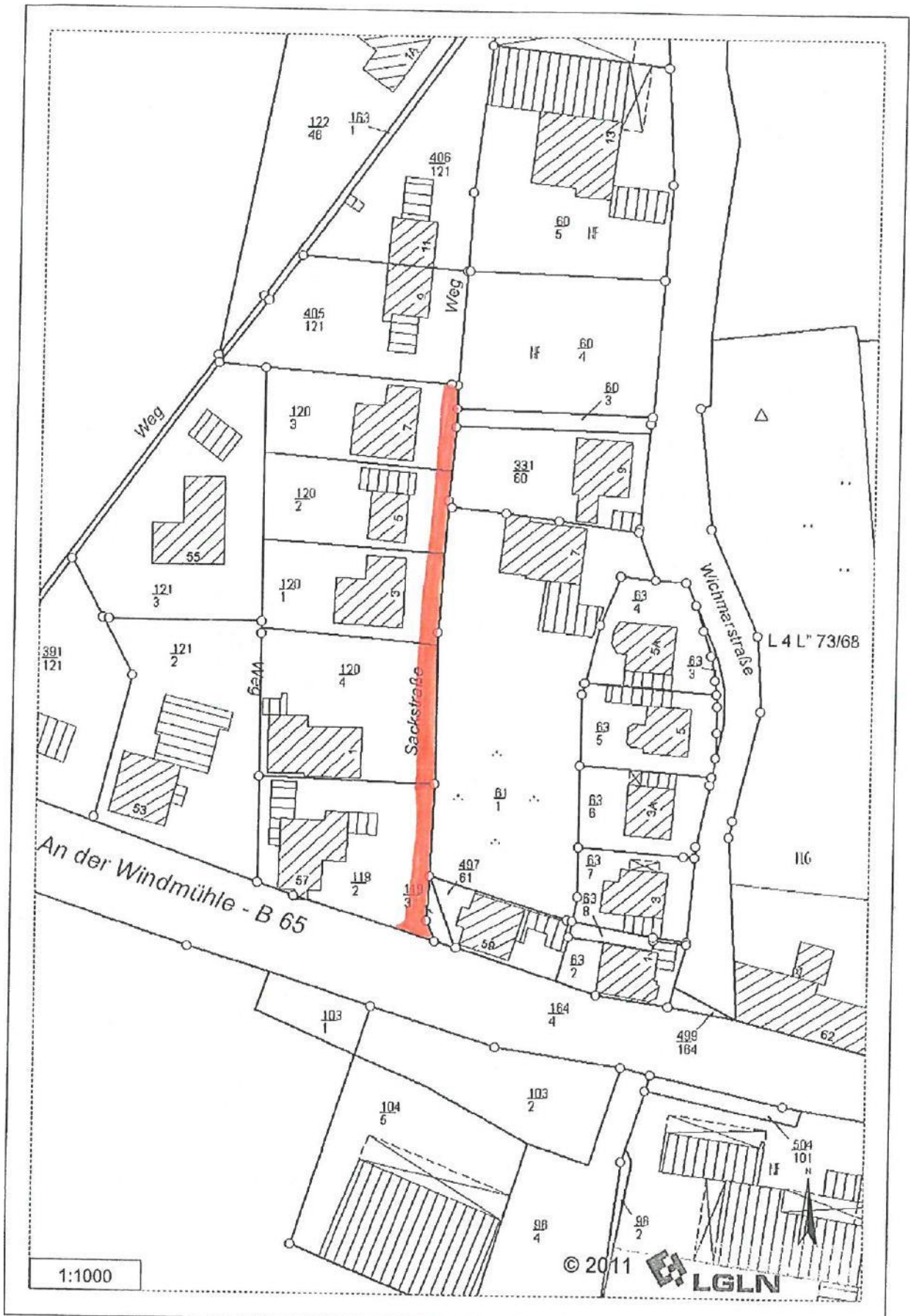
Hintergrund: Auszug aus den Geobasisdaten der Niedersächsischen Vermessungs- und Katasterverwaltung



Hintergrund: Auszug aus den Geobasisdaten der Niedersächsische Vermessungs- und Katasterverwaltung
Anlage 12.1

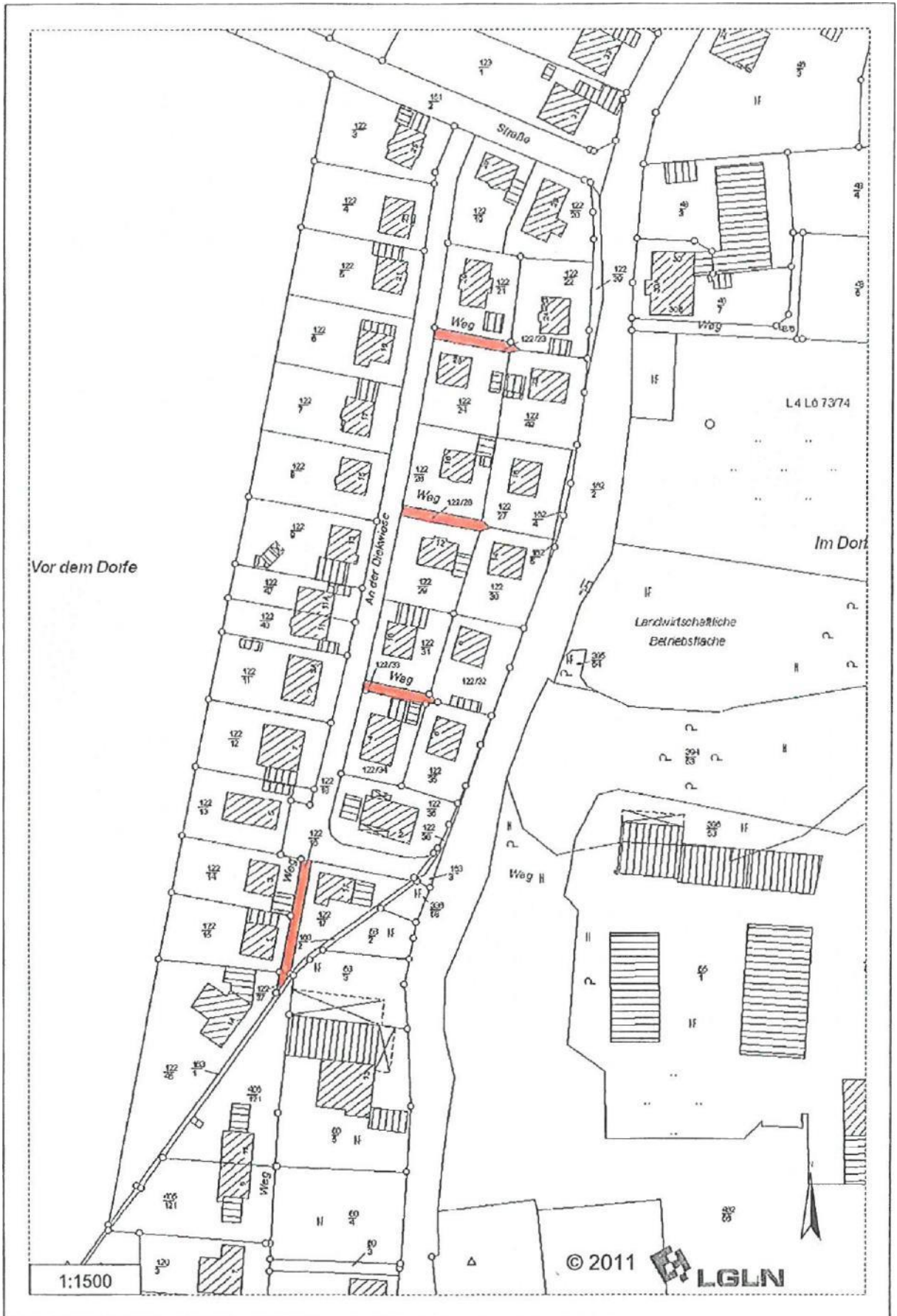


Hintergrund: Auszug aus den Geobasisdaten der Niedersächsischen Vermessungs- und Katasterverwaltung
Anlage 12.2



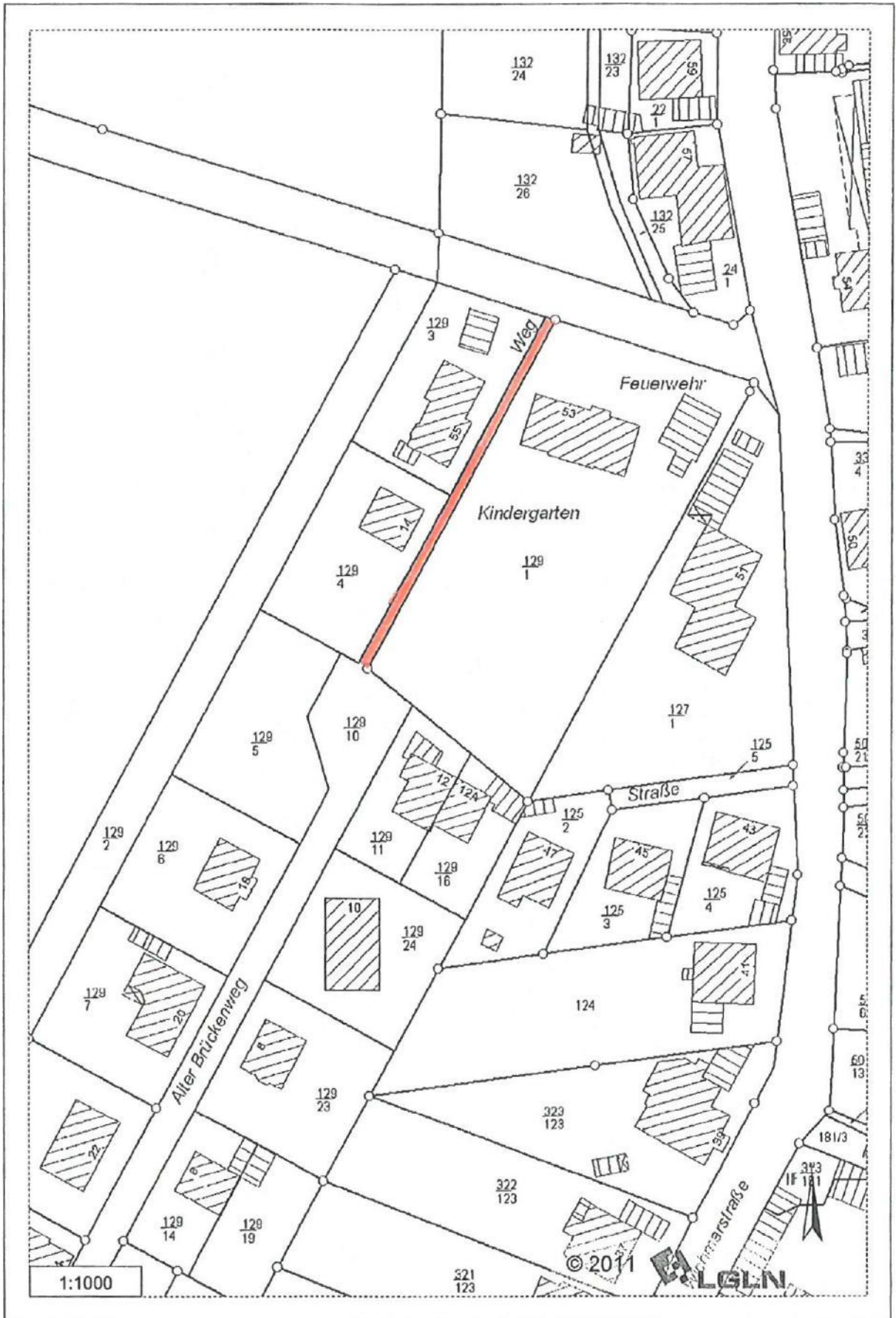
Hintergrund: Auszug aus den Geobasisdaten der Niedersächsischen Vermessungs- und Katasterverwaltung

Anlage 13.1



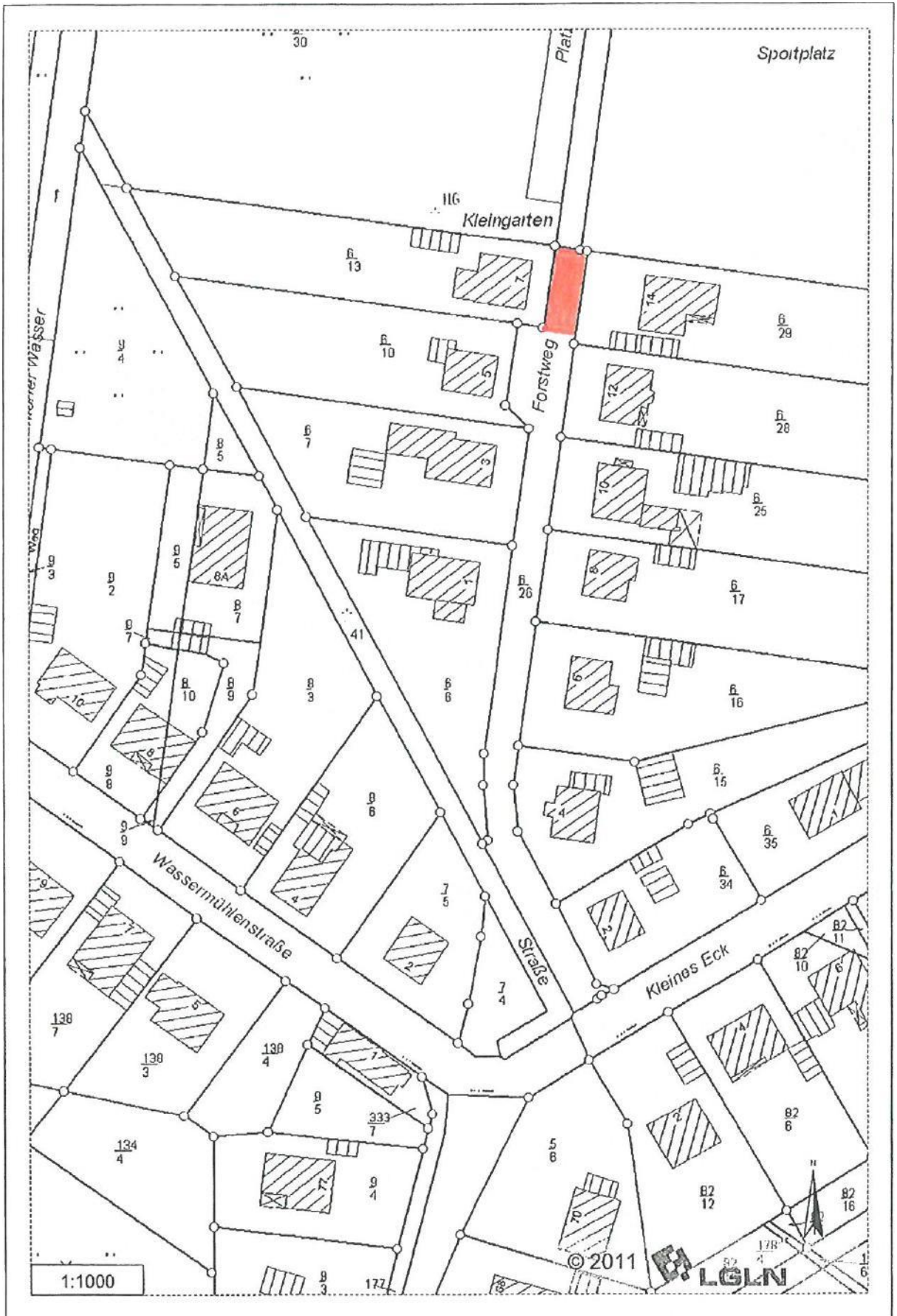
Hintergrund: Auszug aus den Geobasisdaten der Niedersächsischen Vermessungs- und Katasterverwaltung

Anlage 13.2



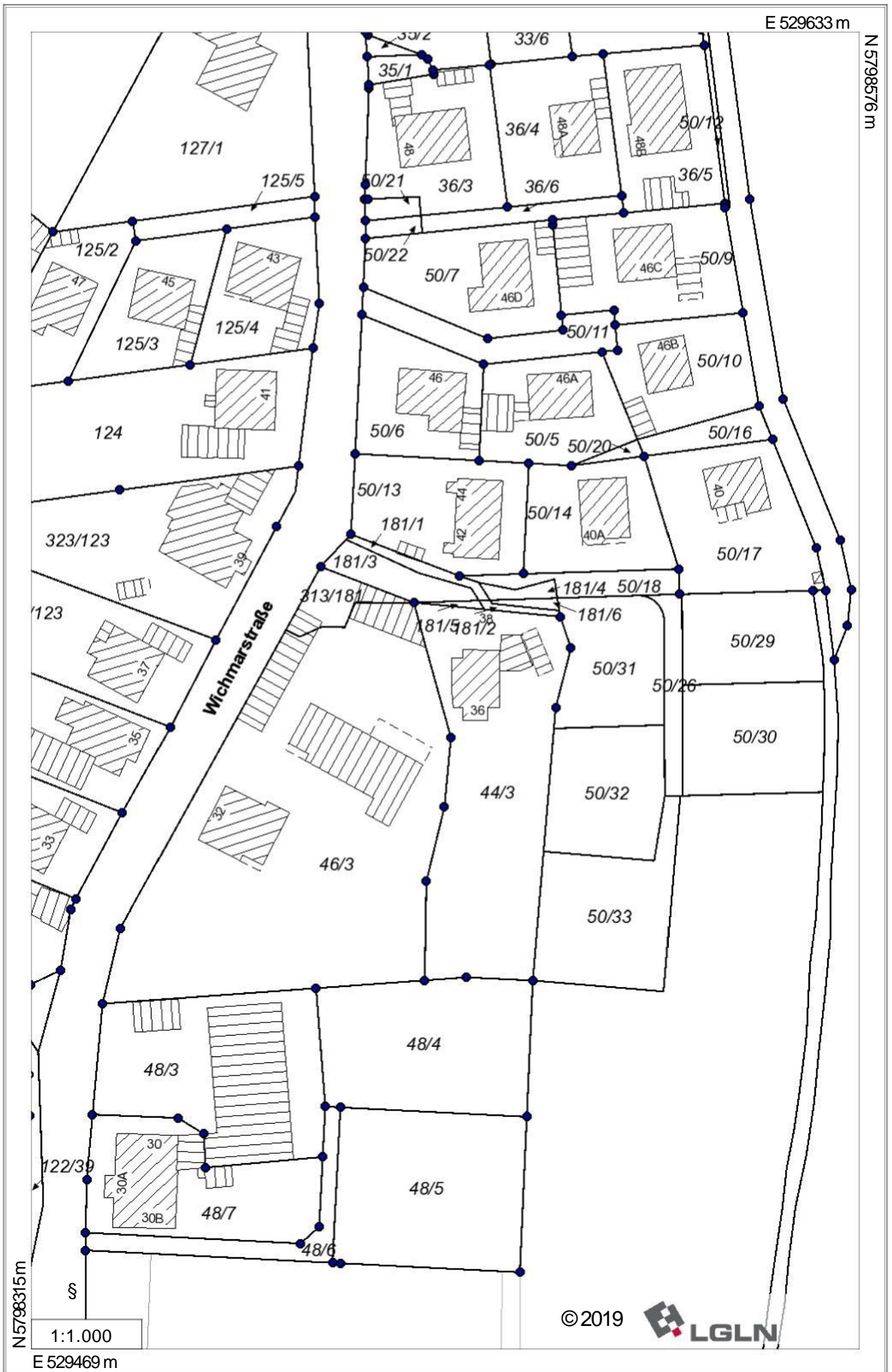
Hintergrund: Auszug aus den Geobasisdaten der Niedersächsischen Vermessungs- und Katasterverwaltung

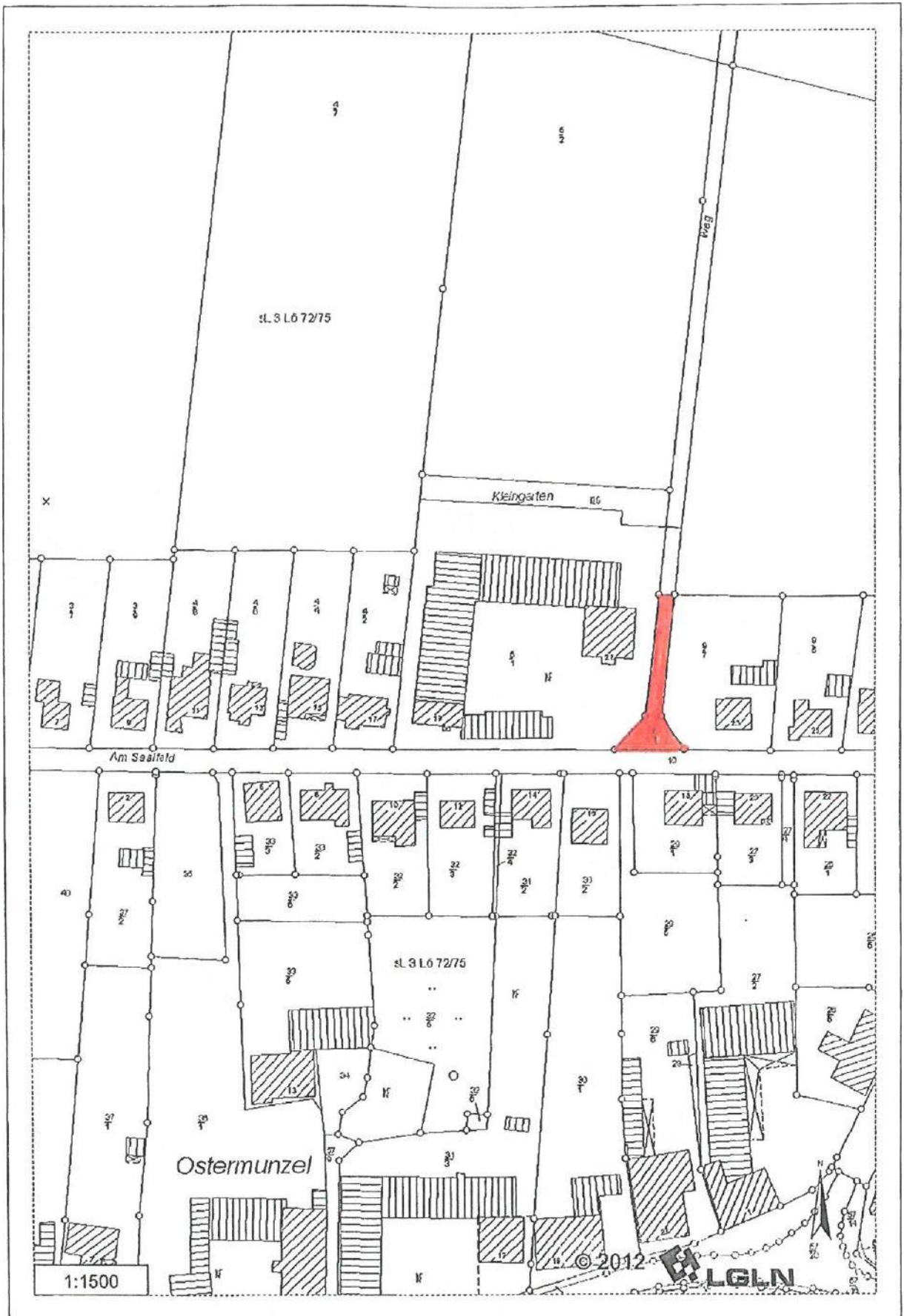
Anlage 13.3



Hintergrund: Auszug aus den Geobasisdaten der Niedersächsischen Vermessungs- und Katasterverwaltung

Anlage 13.4





Hintergrund: Auszug aus den Geobasisdaten der Niedersächsischen Vermessungs- und Katasterverwaltung

Anlage 14.1